

מחוז חיפה

מרחב תכנון מקומי עירון

תכנית מס' מק/ען/444 ב'

המהווה שינוי לתכנית ען/444 א, - מרכז מסחרי עלימי בכפר קרע

מרכז מסחרי ותחנת תדלוק עלימי, כפר קרע

הקרקע הכלולה בתכנית: גוש 12132 ח"ח 43, 60, גוש 12156 ח"ח 55

שטח התכנית: 5,900 מ"ר

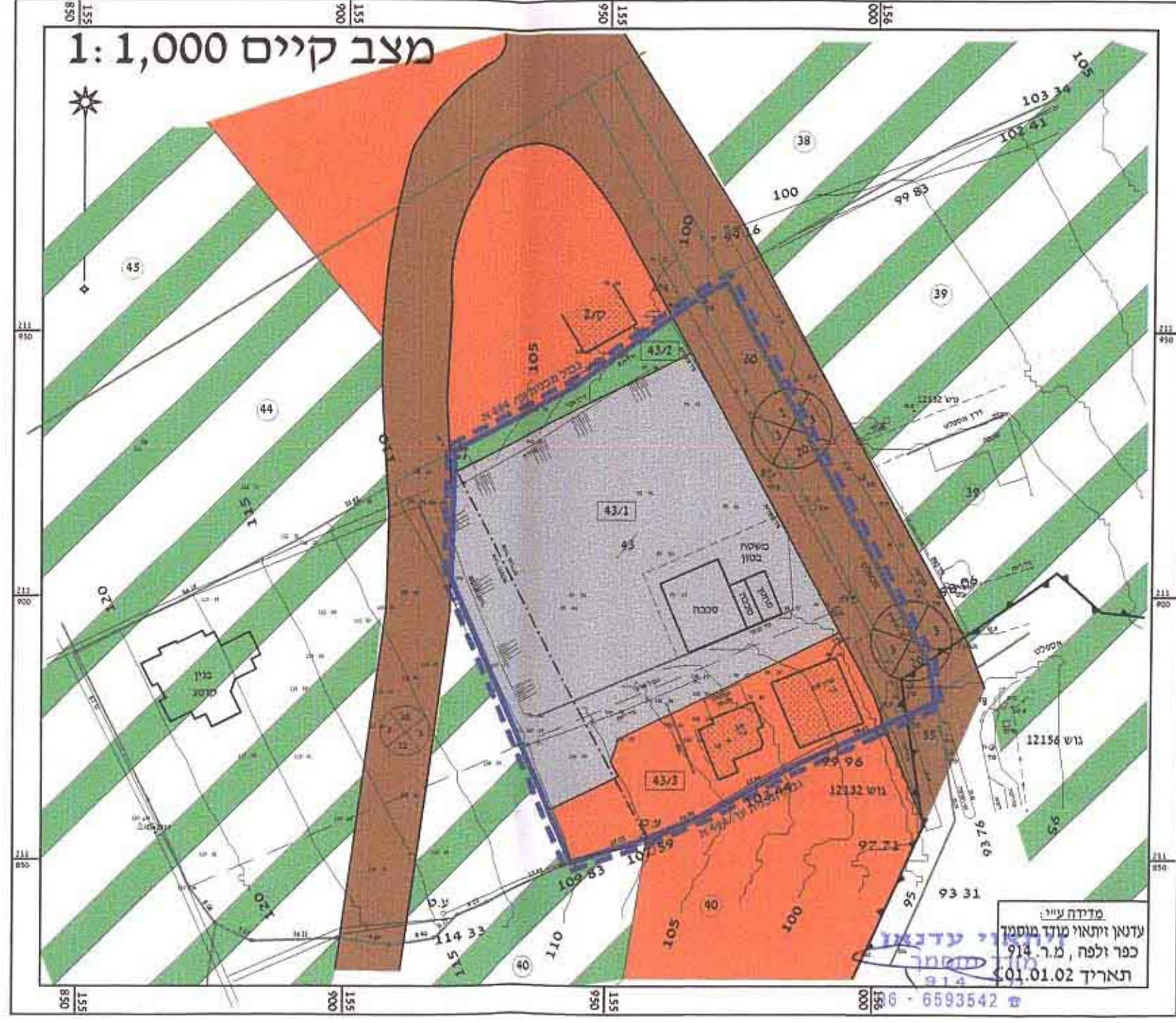
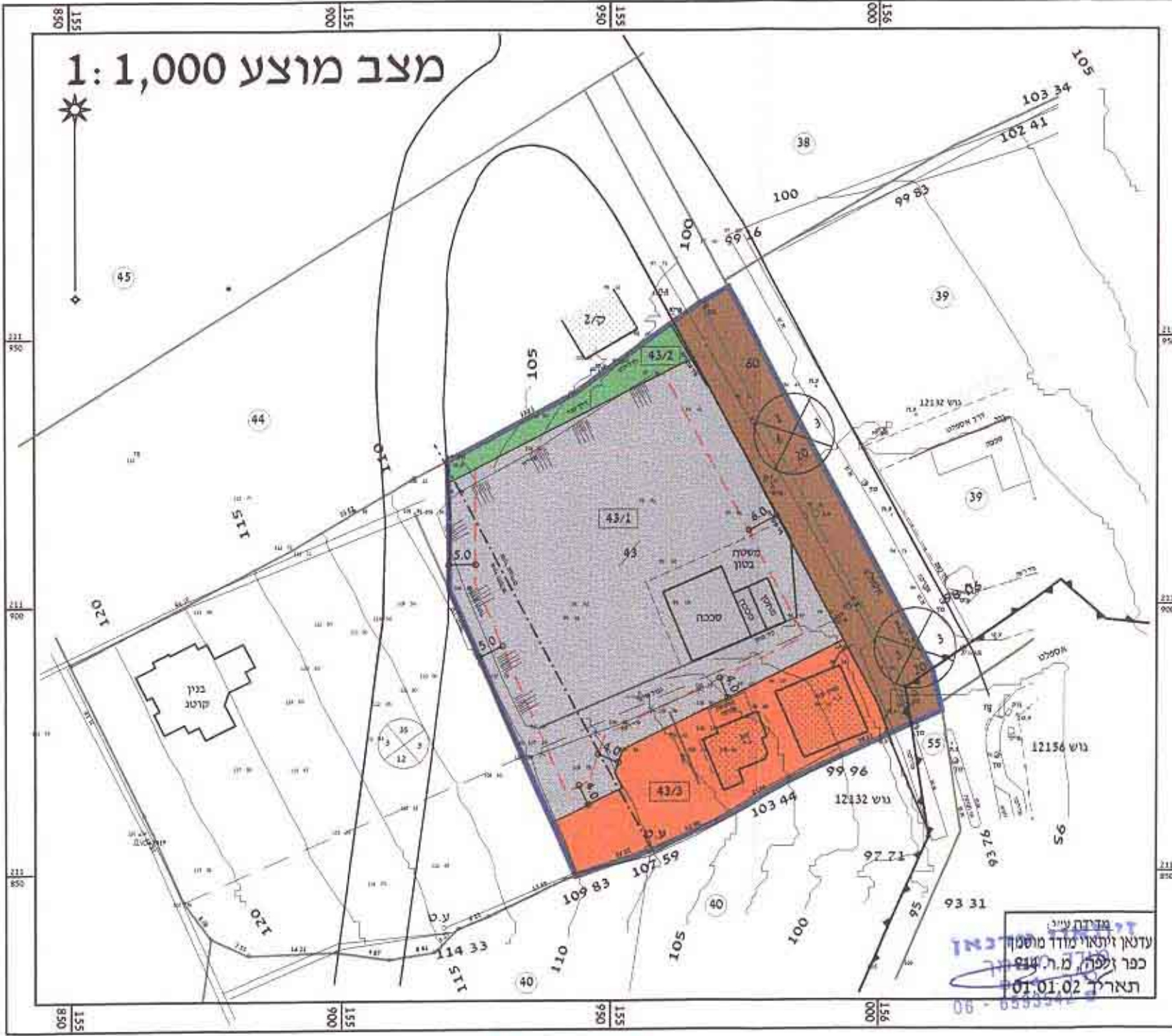
בעלי הקרקע: עלימי עבד אל-פתאח ואחרים, כפר קרע, טל: 04-6370291

מגיש התכנית: עלימי עבד אל-פתאח, כפר קרע, טל 04-6370291

עורך התכנית: יעקב מאור, מתכנן ערים, רח' אינטרנציונל 18, חיפה

טל: 04-8235291 פקס: 04-8231191

מעודכן לתאריך: 07.04.02



חתימות

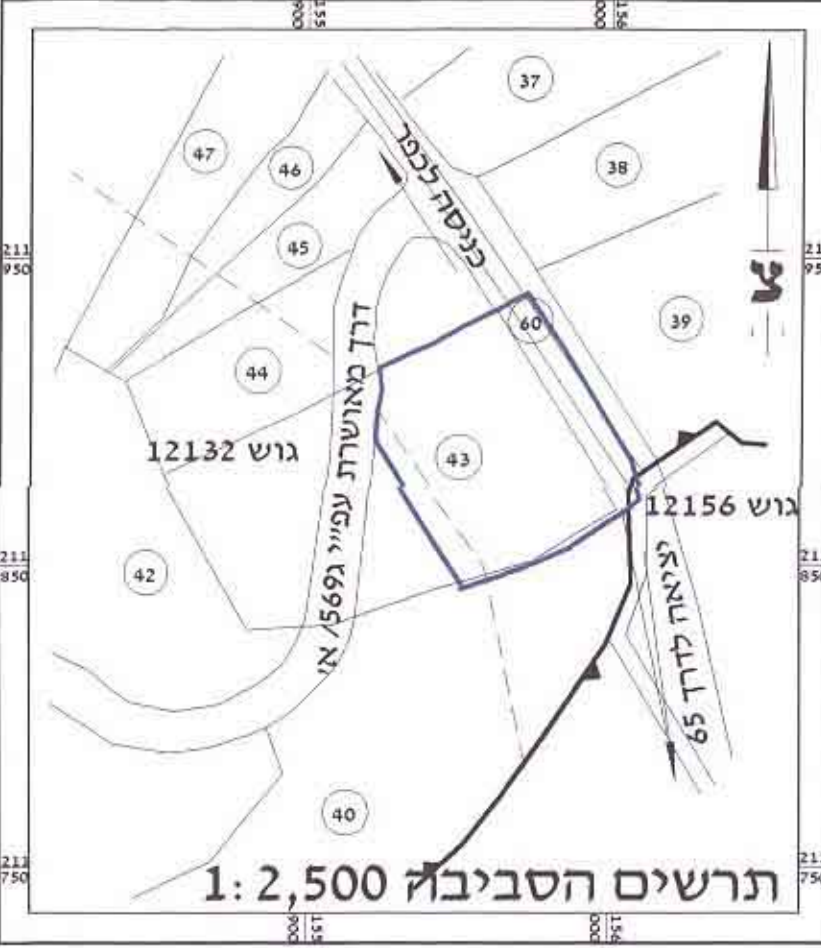
ת.ב.ע. - תוכנון וכינון ערים
יעקב מאור
מתכנן ערים

ועדה מקומית עירון
אישור תכנית מס' ען/מק/444
הועדה המקומית החליטה לאשר את התכנית
בשיבה מס' 203 ביום 17.2.02
יו"ר הועדה: יעקב מאור

הודעה על אישור תכנית מס' ען/מק/444
פורסמה בילקוט הפרסומים מס' 5828
מיום 6.11.01

ועדה מקומית עירון
הפקדת תכנית מס' ען/מק/444
הועדה המקומית החליטה להפקיד את התכנית
בשיבה מס' 150 ביום 29.10.00
יו"ר הועדה: יעקב מאור

הודעה המקומית עירון
אישור תכנית מס' ען/מק/444
הועדה המקומית החליטה לאשר את התכנית
בשיבה מס' 203 ביום 17.2.02
יו"ר הועדה: יעקב מאור



מקרא

- גבול התכנית
- גבול תכנית מאושרת
- שטח למסחר
- דרך קיימת
- שטח חקלאי
- שטח צבורי פתוח
- אזור מגורים א
- גבול ומספר חלקה רשומה
- גבול ומספר מגרש חדש
- מספר דרך
- קו בנין
- רוחב הדרך

טבלת שטחים

יצרד	מצב קיים		מצב מוצע	
	שטח במ"ר	%	שטח במ"ר	%
דרך קיימת	760	12.9	760	12.9
שטח למסחר	3724	63.1	3724	63.1
שטח למסחר	1112	18.8	1112	18.8
אזור מגורים	304	5.2	304	5.2
שצ"פ	5900	100	5900	100