מחוז : חיפה

מרחב תיכנון מקומי "מורדות הכרמל"
שינוי תכנית מתאר מקומית מס' מק/מכ/229 ג' הנקראת:
הסדרת בינוי במגרשים 10, 11 בכפ' מכ/229, חברת גיל בע"מ
והמהווה שינוי לתכנית מתאר מקומית מכ/229

נפה : חיפה
עיר : נשר
הקרקע הכלולה בתכנית : גוש 11666 חל 173, 174, 187, 175, חל"ח 191
מגרשים 10, 11 בכפ' מכ/229

בעל הקרקע : יעקב גיל
יוזם ומגיש התכנית : חברת גיל בע"מ, דרך בר יהודה, נשר, טל' 8211685-04
עורך התכנית: משרד אלה מרכמנברג ת.ד. 284, נשר 36602, טל' 8202605 – 04
פקס' 8202527 – 04

שמת התכנית : ב-3.3 דונם מדוד גרפית
תכנית מעודכנת בנובמבר 2000
קנ"מ 1:500

התכנית טעונה
אישור השר

תיתימות: חותמות:

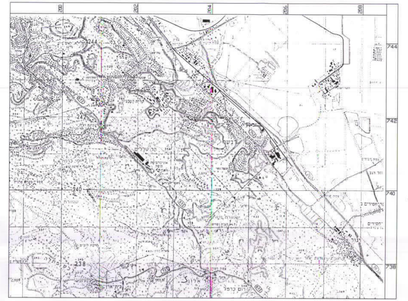

תרשים סביבה
קנ"מ 1:50000

מבכת שטחים מצב מאושר / מוצע

יעוד	שטח בדונם	%מסה"כ שטח התוכנית
אזור תעשיה	2.40	72.95%
דרך קיימת / מאושרת	0.9	27.05%
סה"כ שטח התוכנית	3.3	100%

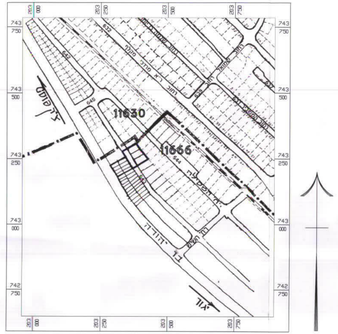

תרשים מקום
קנ"מ 1:5000

מקרא:

- גבול תכנית
- אזור תעשיה
- דרך קיימת / מאושרת
- בנין נתים
- קו בנין
- מס' הדרך
- קו בנין
- רוחב הדרך
- גבול ומספר חלקה בכימול
- גבול ומספר מגרש בכימול
- גבול ומספר מגרש מוצע

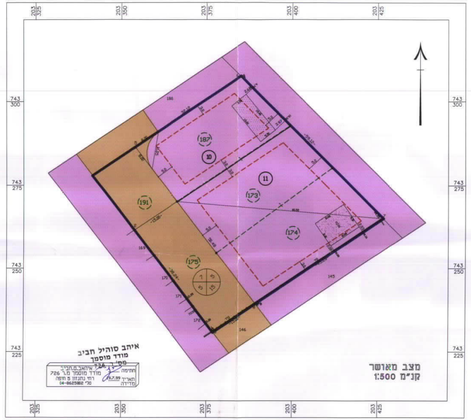

מצב מאושר
קנ"מ 1:500

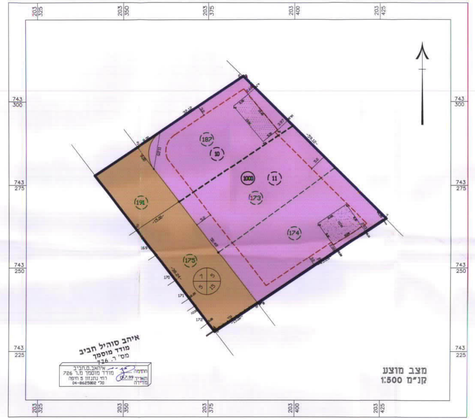

מצב מוצע
קנ"מ 1:500