

תכ/תמ/334/יז ביולוגי 4

3

מחוז - חיפה
מרחב תכנון מקומי - מורדות הכרמל
תחום שיפוט מוניציפלי נשר

תשריט מצורף לשינוי תכנית רמות
יצחק עילית מכא 334
תכנית מס' מקאמכא 334 - יב'
הנקראת: "שינוי במרווח קדמי"

מחוז: חיפה
עיר: נשר
גוש: 12377 חלק 13 חלק 16
שטח התכנית: 68.700 דונם
יזום התכנית: עיריית נשר
עורך התכנית: עוזי גורדון אדריכלים בע"מ
טל: 04-880077

עוז גורדון בע"מ
קד הודו 16 מרחב תכנון
טל: 04-880077

מקרא:

- גבול תוכנית
- קו בנין
- יזם קיימת
- מס' מדרג
- מרווח קדמי מדרג
- רוחב דרך
- שטח לבנייה ציבורי

הועדה המקומית לתכנון ולבניה
"מורדות הכרמל"
חוק התכנון והבניה תשי"ח-1958
אישור תכנית מס: 231.0
הועדה המקומית לתכנון ולבניה החליטה
ביום 16.6.02 בעמ' 6.352
לר' הועדה המקומית

הועדה המקומית לתכנון ולבניה
"מורדות הכרמל"
חוק התכנון והבניה תשי"ח-1958
אישור תכנית מס: 231.0
הועדה המקומית לתכנון ולבניה החליטה
ביום 12.9.01 בעמ' 4.12.01
לר' הועדה המקומית

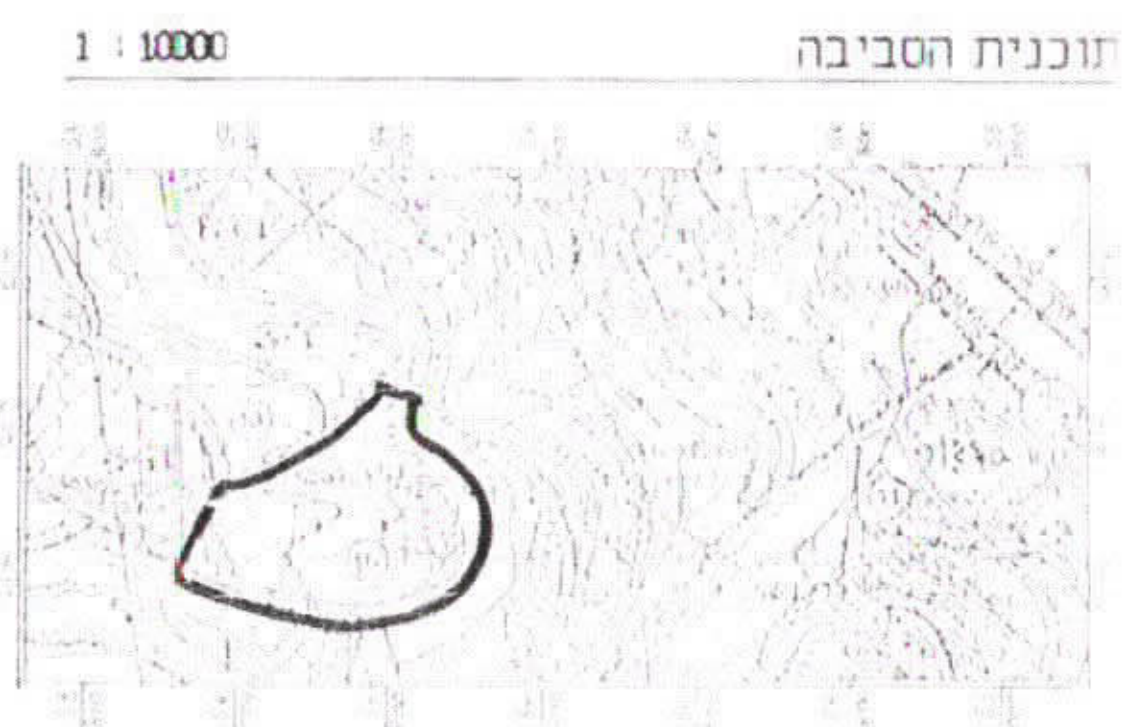
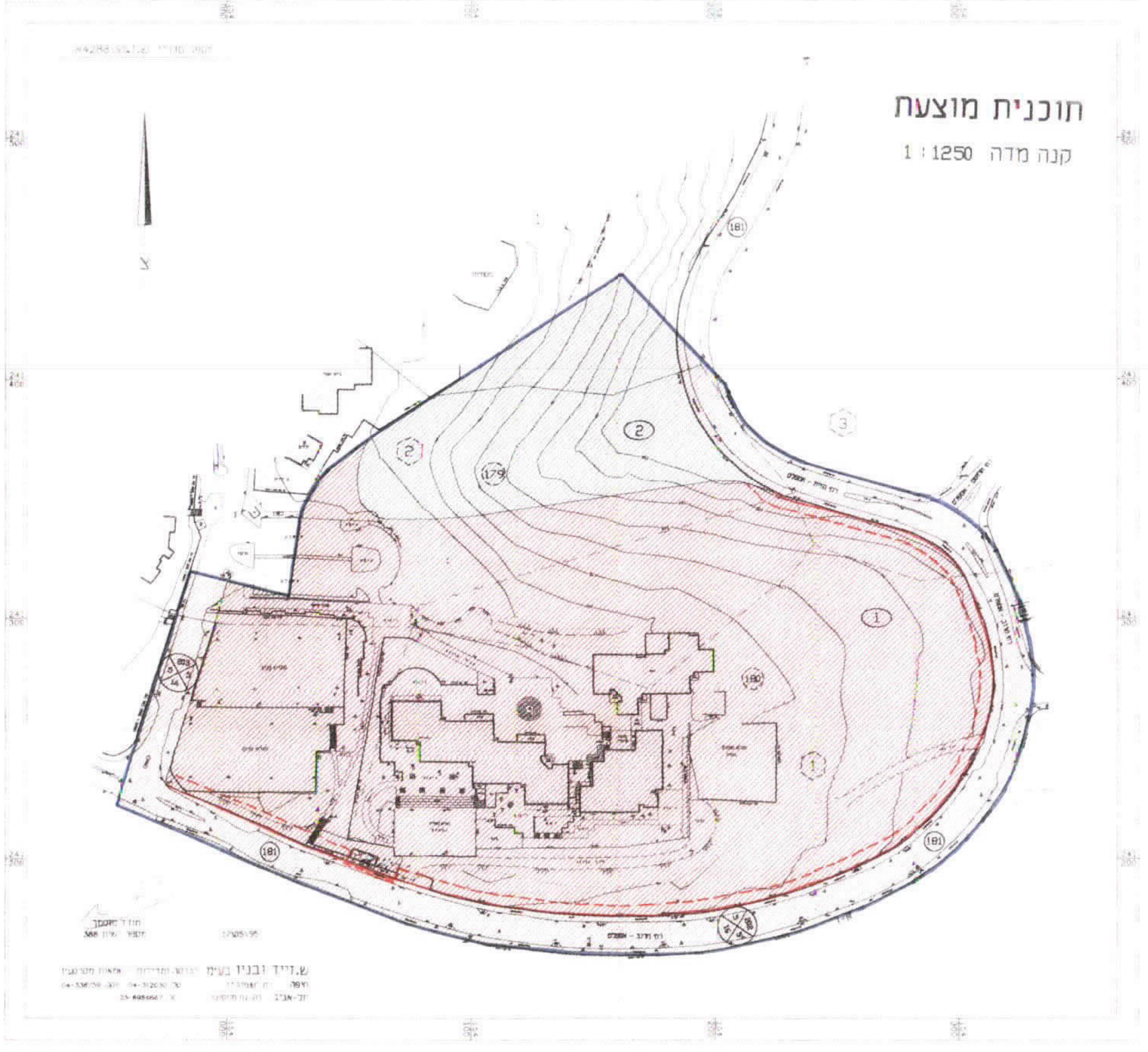
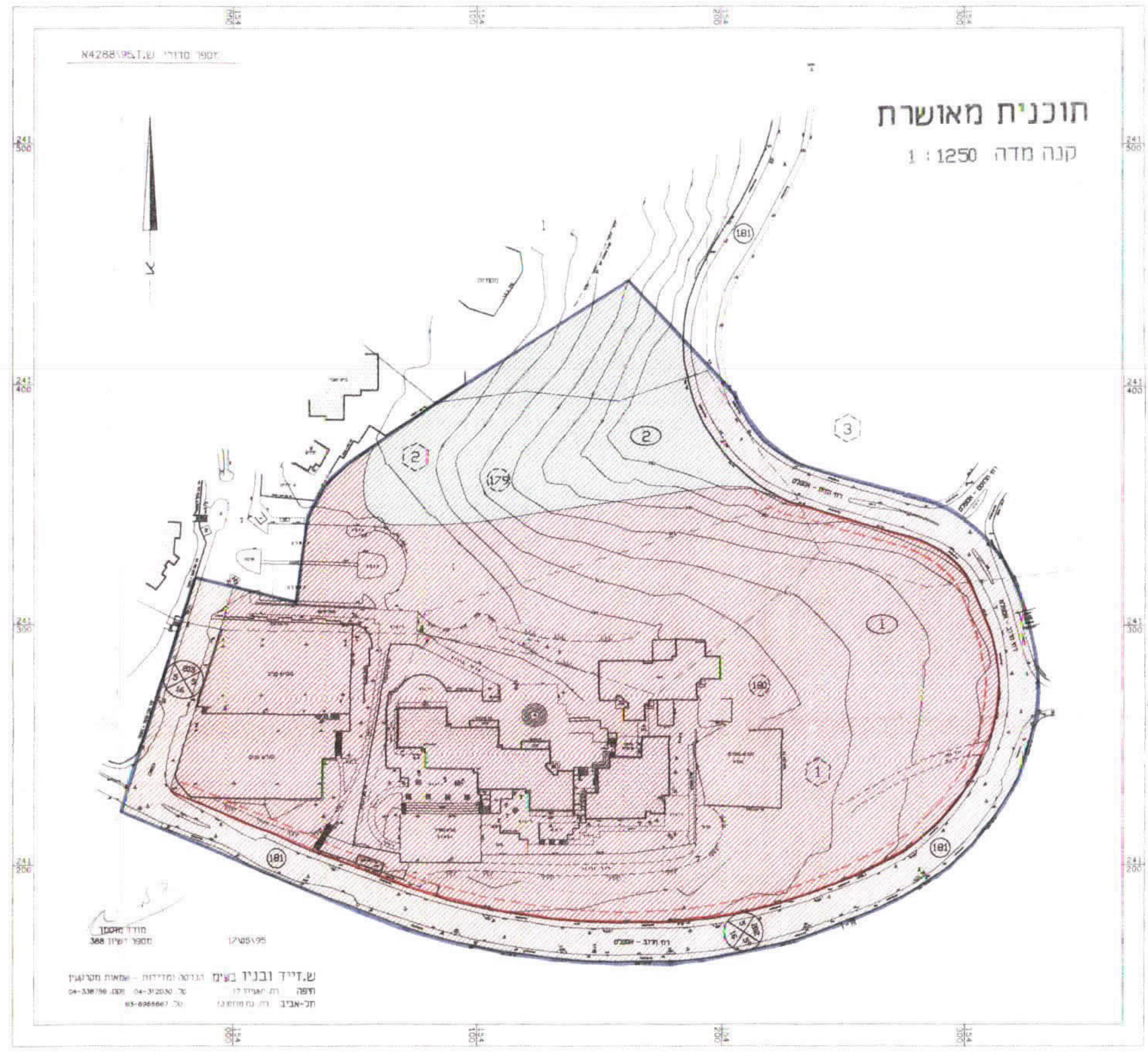
הודעה על אישור תכנית מס: 231.0
מורטמה זילקוט הפרסומים מס': 5024
מיום: 16.6.02 עמוד: 231.0

הודעה על הפקדת התכנית מס: 231.0
מורטמה זילקוט הפרסומים מס': 5027
מיום: 4.12.01 עמוד: 666

הודעה על אישור תוכנית מס: 231.0
מורטמה זילקוט הפרסומים מס': 5024
במתן: 24.5.02
במתן מקומי: 24.5.02

הודעה על הפקדת תוכנית מס: 231.0
מורטמה זילקוט הפרסומים מס': 5027
במתן: 16.6.02
במתן מקומי: 19.6.02

תאריך	הגשה	ועדה מקומית	ועדה מחוזית	הפקדה	מתן תוקף
מהדורה					



חתימות:
עוז גורדון בע"מ
קד הודו 16 מרחב תכנון
טל: 04-880077

איל תוכנית
לאייל תכנית יזם
איתי אור גורדון
מתלים בע"מ
עורכת - נשר

PIA
משרד תכנון ובינוי
מרחב תכנון
מחוז חיפה