תרשים מצבי וטופוגרפי

1:250 הגה מידה

מצב מוצע

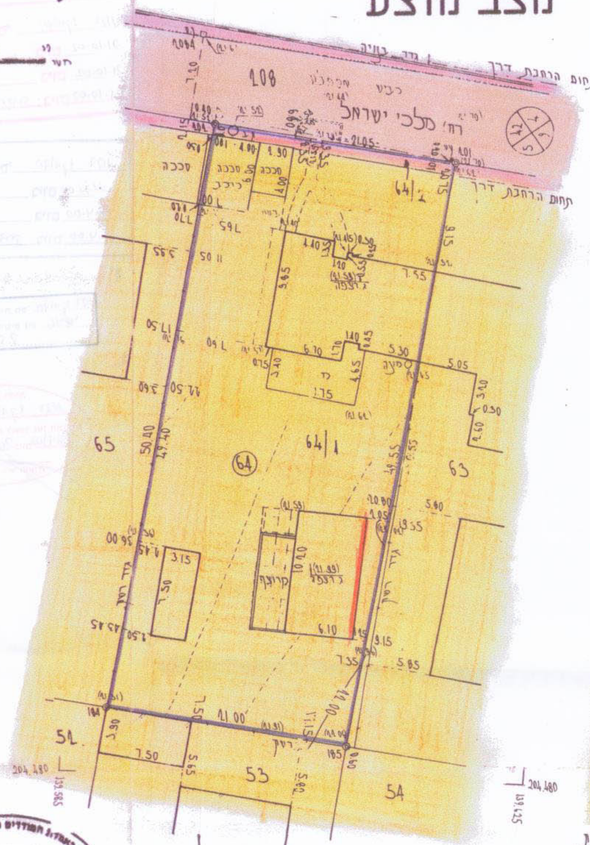

מצב קיים

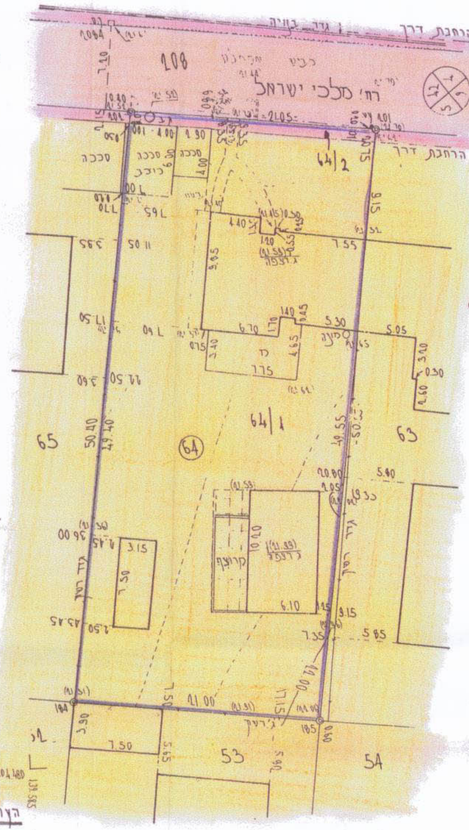

מרחב תכנון מקומי - חדרה

מחוז : חיפה

מס' תכנית מפורטת מק/חד / 1122 - שנוי קו בנין

שינוי תכנית מפורטת חד/763

מקום: רח' מלכי ישראל 11 גבעת אולגה - חדרה

גוש : 10572

חלקה: 64

שטח רשום 1060 מ"ר

הילוס ומגיש התכנית: ישעיהו זני רח' מלכי ישראל 11 גבעת אולגה טל' 6345555

בעלים: מינהל מקרקעי ישראל

עורך התכנית: חנין רח' ביאליק 73 חדרה טל' 6338606

ק.מ. 1:250

מ.י. חנין
הנדסת בנין

מקרא

- גבול התכנית
- גבול החלקה
- אי לוח מגורים א'
- דרך קיימת
- מבנה להריסה
- הרחבת דרך קיימת
- קו בנין מוצע

תרשים הסביבה 1:5000

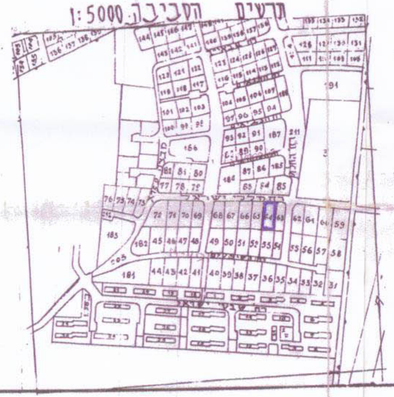

חלוקה

מספרי החלקות		השטחים	
ארעי	סופי	דונמים	סטר
64/1		1.039	
64/2		0.021	
(64)		1.060	

הרחבת דרך

הערות

ן הגבים תבוסים על רשם לגבי של כחלקה

המדידון עגנים כו ו

א על הטעה חלה תכנית כפורטת חד/763

מילים מדידות
רח' רוטשילד 27 א'
☎ 04-6325454
13.10.92

6364 | 96
מודדי חדרה בע"מ
גולדשמידט דב, קליפר דב,
י. גולדשמיט - מהנדס נאודסי מודד מוסמך
משרד סכני למדידה והנדסה חקלאית
חדרה, רח' הנגרים 57 ת.ד. 3386 מיקוד 38133
טל. 06-325454, פקס. 06-322072
לא לשנות רשום חדרה
11 I 96 · פ"ג 986

חבר האגודה המודדים המושבעים בישראל
מודדי חדרה בע"מ
י. גולדשמיט
מס' רשיון 661
כל הזכויות ©

מודדי חדרה בע"מ
ת.ד. 3386
טל. 06-325454

עדכון 14.2.00 ע"י ס.כ.ל

ועדה מקומית חדרה
הפקדת תכנית מס' מק/חד 1122
הועדה המקומית החליטה להפקיד את התכנית
בישיבתה מס' 97006 בתאריך 10.8.97