

958/16 - 958/16
 25-6-2003
 נת קבל
 ת.ד. 101

החזר חיפה
 הרחב הבנון המקומי נמחרן
 הקצוץ מצדדי להגבית 888 שני להגבית הפרטת
 988
 יעני עדי האחר לבנין ציבור
 ראור מגורים א' בהכרז יעקב
 ק.ג.ו. 1.800
 שטח התבנית 3.788
 הקרקע הכוללת בהגבית
 גוש 9132
 חלקה 84
 בעלי הקרקע: המועצה המקומית זכרון יעקב
 יזם התבנית: המועצה המקומית זכרון יעקב
 עורך התבנית: אריזה לוי - אדריכלית
 רח' הלי שח, 48, חדרה, צל. 04 - 8891033

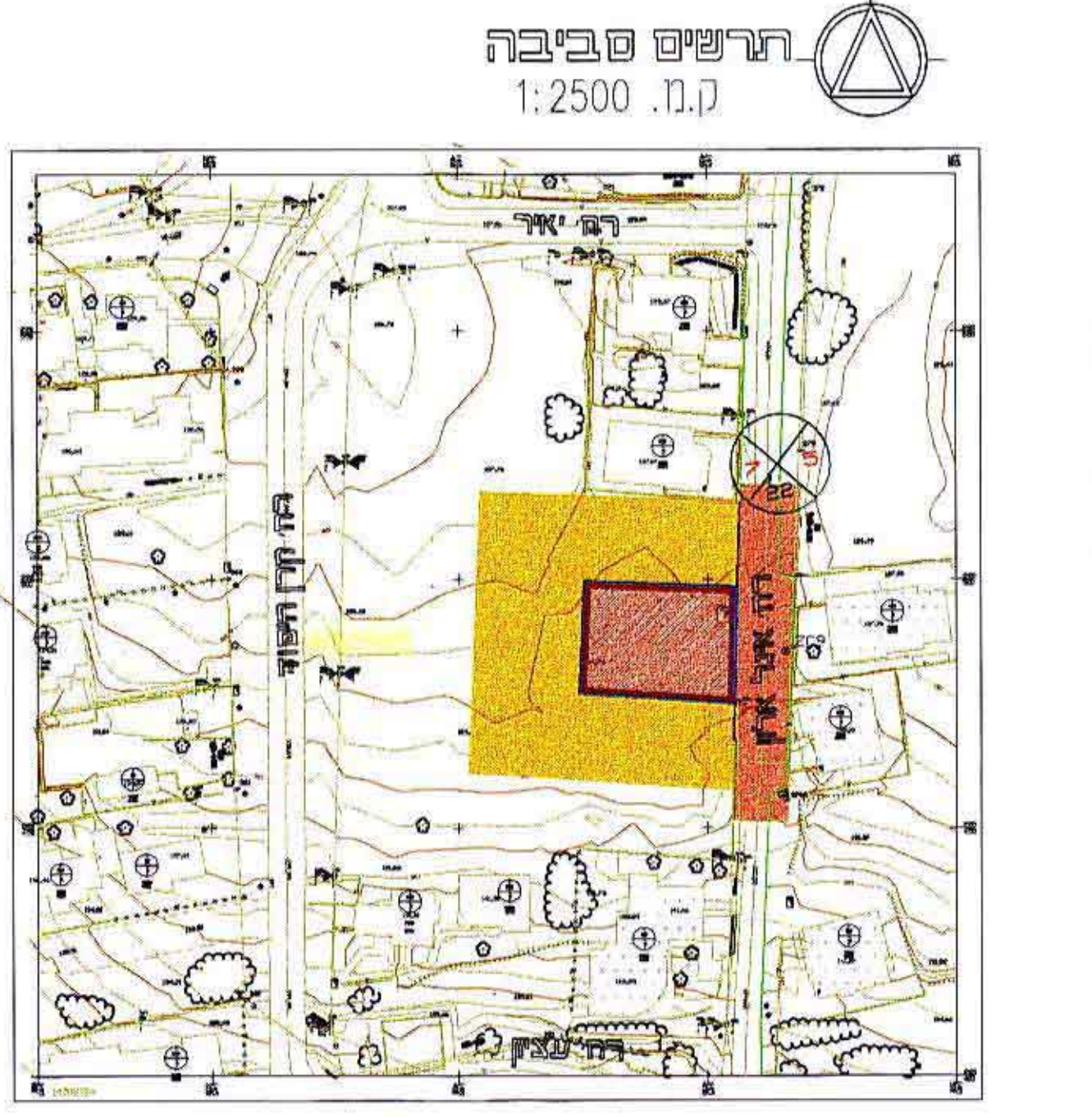
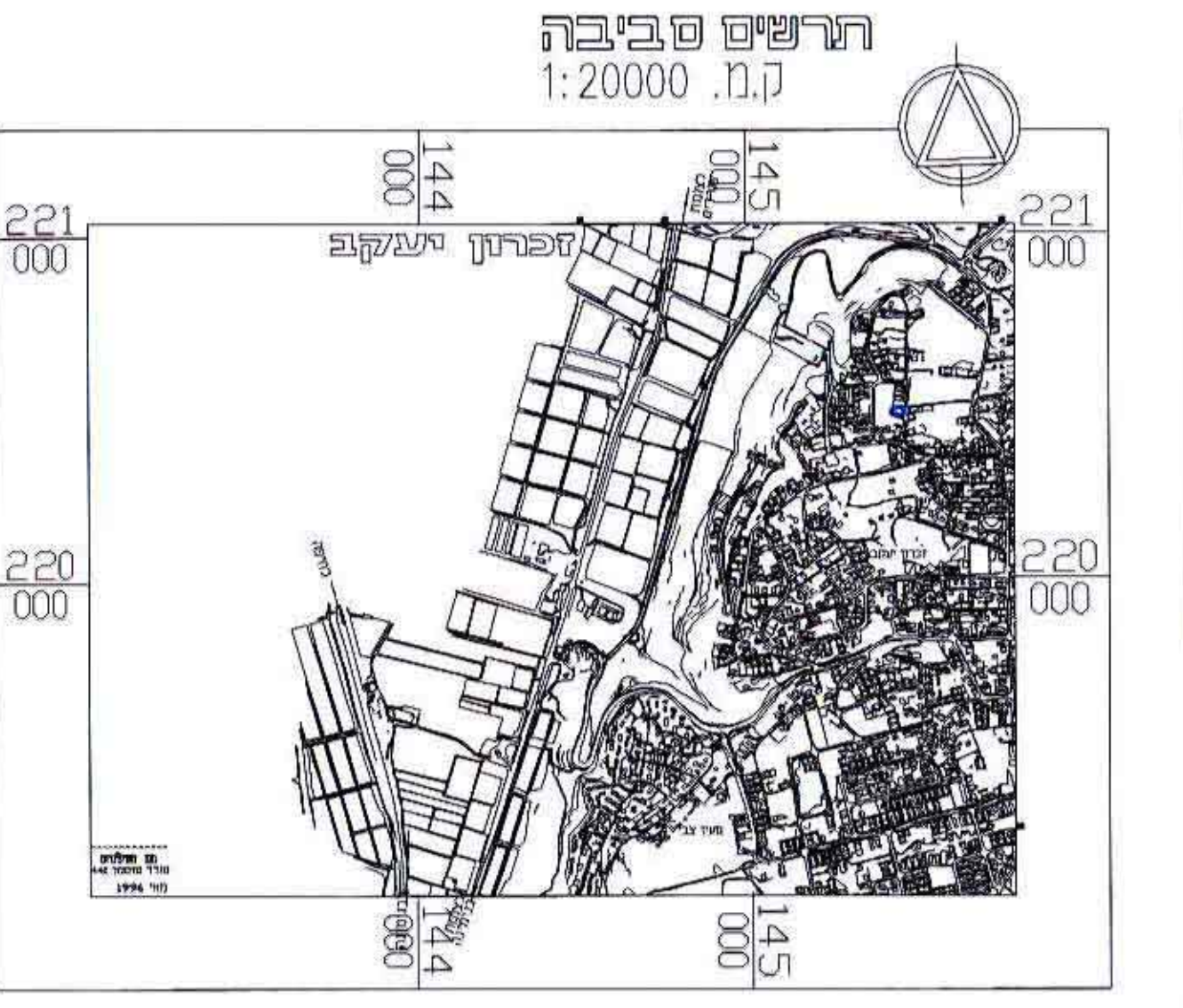
מקרא

- גבול תכנית
- אזור כבנין ציבור
- אזור מגורים א'
- דרך מאושרת
- גבול חלקה רשומה

- י מספר חלקה רשומה
- מספר הדרך
- קו בנין
- רוחב הדרך
- קו בנין

טבלת שווי קרקע

מצב מוצג	מצב מאושר	שטח % סה"כ	שטח % סה"כ
שטח כדונם	שטח התכנית	0.755	100%
ש.ב.צ.	אזור מגורים א'	0.755	100%
ס"כ שטח התכנית	ס"כ שטח התכנית	0.755	100%




מסד המנין מרזו חיפה
 ת.ד. 101
 958/16
 אישור תכנית מס. 958/16

הודעה על אישור תכנית מס. 958/16
 פרסומה בלוחות הפרסומים מס. 5212
 תאריך: 31.7.03

הודעה על אישור תכנית מס. 958/16
 פרסומה בלוחות הפרסומים מס. 5212
 תאריך: 31.7.03

זכרון יעקב
 גוש 11321
 חלקה 84

מצב קיים
 ק.ג. 1:500



מקרא

- מבנה
- מבנה צדדי
- אספלט
- אבו שפה
- דרך שפה
- גדר חיה
- גבול מעובד
- גדר רשת
- קיר גדר אבו
- עץ
- דקל
- שח
- אנטיפסט
- דלת
- ברוש
- עמוד חשמל
- עמוד תארה
- עמוד סכפון
- ע.ת.ג.
- מגף
- שוחת ביוב
- שוחת מים
- פוליגון
- נודדת גובה
- קו גובה משני
- קו גובה ראשי
- גבול גוש
- גבול חלקה
- מספר חלקה

שנה	חודש	יום	מהות העדכון
2002	07	21	החלפת פוליס מידת פטנטרית בסיס
המוקם: זכרון יעקב גוש 11321 חלקה 84 חוכנית: מפה טופוגרפית הוכן עבור:			
שם קובץ	מס' עבודה	תאריך	שרטוט
309-84	309	01.6.00	אלה נ.
קנין	1:500		

הערות


המטרה שלשמה הוכנה המפה תיכנון.
 המדידה קשורה לרשת הארצית בנקודות
 1028W, 1277E, 1370N, 799J
 הרקע של גושים וחלקות הינו גרפי ומשמש כרקע בכבד
 ואינו מהווה אסמכתא לסימון וחידוש גבולות.

המפה עודכנה בתאריך 21.07.02 ובוצעה בהתאם לתקנות המודדים ממדידה ומיפוי, התשנ"ח-1998.
 שם המודד ומענו
 מ.כילוס הכשרת היישוב 10 ראש"צ
 מס' רישון
 442



זכרון יעקב
 גוש 11321
 חלקה 84

מצב מוצע
 ק.ג. 1:500



מקרא

- מבנה
- מבנה צדדי
- אספלט
- אבו שפה
- דרך שפה
- גדר חיה
- גבול מעובד
- גדר רשת
- קיר גדר אבו
- עץ
- דקל
- שח
- אנטיפסט
- דלת
- ברוש
- עמוד חשמל
- עמוד תארה
- עמוד סכפון
- ע.ת.ג.
- מגף
- שוחת ביוב
- שוחת מים
- פוליגון
- נודדת גובה
- קו גובה משני
- קו גובה ראשי
- גבול גוש
- גבול חלקה
- מספר חלקה

שנה	חודש	יום	מהות העדכון
2002	07	21	החלפת פוליס מידת פטנטרית בסיס
המוקם: זכרון יעקב גוש 11321 חלקה 84 חוכנית: מפה טופוגרפית הוכן עבור:			
שם קובץ	מס' עבודה	תאריך	שרטוט
309-84	309	01.6.00	אלה נ.
קנין	1:500		

הערות

המטרה שלשמה הוכנה המפה תיכנון.
 המדידה קשורה לרשת הארצית בנקודות
 1028W, 1277E, 1370N, 799J
 הרקע של גושים וחלקות הינו גרפי ומשמש כרקע בכבד
 ואינו מהווה אסמכתא לסימון וחידוש גבולות.

המפה עודכנה בתאריך 21.07.02 ובוצעה בהתאם לתקנות המודדים ממדידה ומיפוי, התשנ"ח-1998.
 שם המודד ומענו
 מ.כילוס הכשרת היישוב 10 ראש"צ
 מס' רישון
 442

