

עדיית עכר  
הנדסה-רישוי ובניה  
27.08.2001  
נתקבל

מחוז הצפון  
מס' 10887/ג  
537 אג' 150

# מרחב תכנון מקומי עכו

## תחום שיפוט מוניפלי עכו

### תוכנית מספר ג/10887

### בוגנים

שינוי חלקי לתכנית מתאר ג/849  
ושינוי חלקי לתכנית מפורטת ג/3124  
(נווה נפוליאון - עכו)

גוש 18042 חלקה 1  
מגרש 6

שטח התכנית 670.70 מ"ר

משרד הפנים מחוז הצפון  
חוק התכנון והבניה תשנ"ו  
1965  
אישור תכנית מס' 10887  
הועדה המחוזית לתכנון ובניה חוליה  
ביום 18.3.02 לאחר שאת התכנית  
שומרת לפניה

הועדה על אישור תכנית מס' 10887  
מדינת בלוקט הממונים מס' 508  
ביום 22.7.02

הועדה על הפקדת תכנית מס' 10887  
מדינת בלוקט הממונים מס' 508  
ביום 17.1.02

משרד הפנים מחוז הצפון  
חוק התכנון והבניה תשנ"ו  
1965  
הפקדת תכנית מס' 10887  
הועדה המחוזית לתכנון ובניה חוליה  
ביום 17.1.02 לאחר שאת התכנית  
שומרת לפניה

יוזם התכנית : בוגנים יצחק, רח' יגאל ידן 6 עכו.  
טל. 04-9913762

מגיש התכנית : בוגנים יצחק, רח' יגאל ידן 6 עכו.  
טל. 04-9913762

בעל הקרקע : מנהל מקרקעי ישראל מחוז חיפה.  
רח' העצמאות 13, חיפה  
טל. 04-8355411 פקס 04-8355469

עורך התכנית : ניסים פורטל, אדריכל מ.ר. 31100  
אלרום תכנון מבנים  
שביל ההרדוף 3 עכו  
טלפקס 04-9917770

מודד : שלסנברג גדי מ.ר. 537  
אלעופר אבנר שירותי מדידה  
שביל הסביון 15 עכו  
טלפקס 04-9914688

מפקד נוסים  
מגיש התכנית  
יוזם התכנית  
בעל הקרקע  
יוזם התכנית  
עין היבנה  
הועדה המחוזית לתכנון ובניה חוליה  
משרד הפנים מחוז הצפון  
חוק התכנון והבניה תשנ"ו  
1965  
אישור תכנית מס' 10887  
הועדה המחוזית לתכנון ובניה חוליה  
ביום 18.3.02 לאחר שאת התכנית  
שומרת לפניה










טבלת ייעוד קרקע קיים:

האיזור	שטח (מ"ר)	אחוז מהתכנית
מגורים א'	420.00	62.61%
שצ"פ ירוק	213.20	31.79%
שביל להולכי רגל	37.50	5.60%
סה"כ	670.70	100.00%

טבלת ייעוד קרקע מוצע:

האיזור	שטח (מ"ר)	אחוז מהתכנית
מגורים א'	420.00	62.61%
שצ"פ ירוק	213.20	31.79%
שביל להולכי רגל	37.50	5.60%
סה"כ	670.70	100.00%

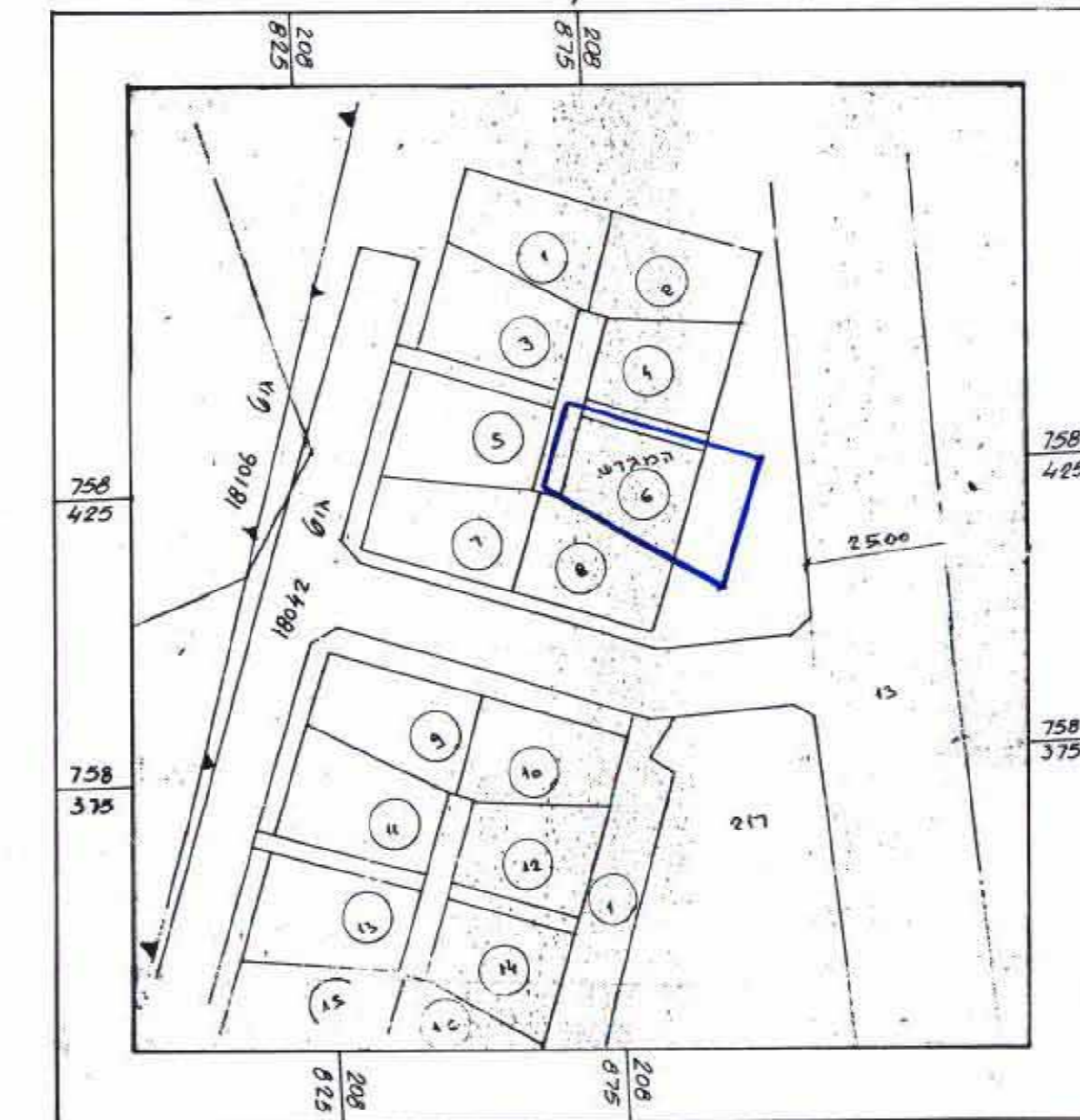
### מקרא:

-  גבול התכנית
-  גבול גוש
-  גבול מגרש עפ"י 3124/ג
-  מספר מגרש עפ"י 3124/ג
-  שטח ציבורי פתוח
-  שביל להולכי רגל
-  איזור מגורים א'
-  קו בנין
-  סימון להריסה

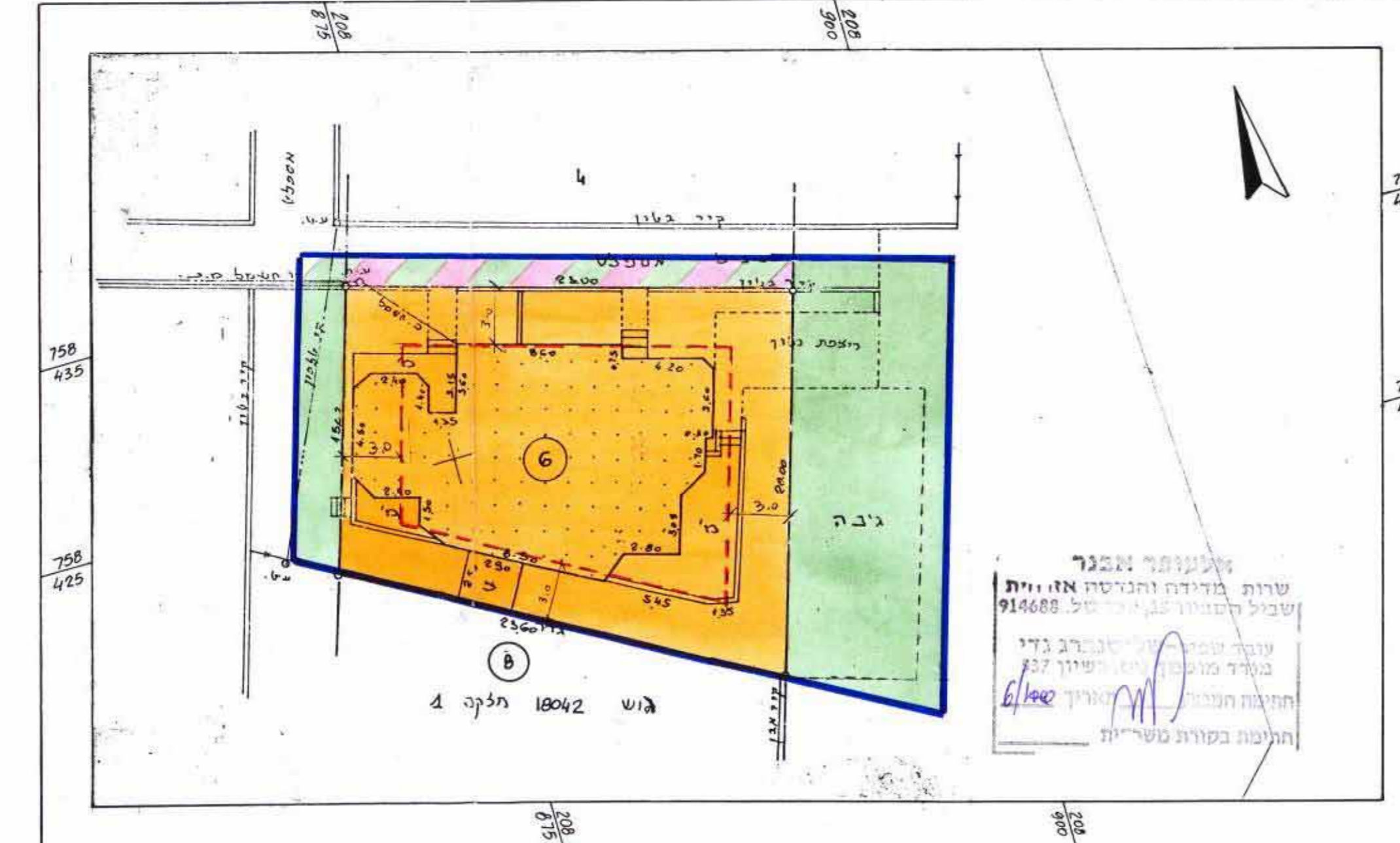
תרשים הסביבה 1:2500



תרשים הסביבה עפ"י 3124/ג 1:2500



תכנית מצב קיים עפ"י 3124/ג 1:250



תכנית מצב מוצע 1:250

