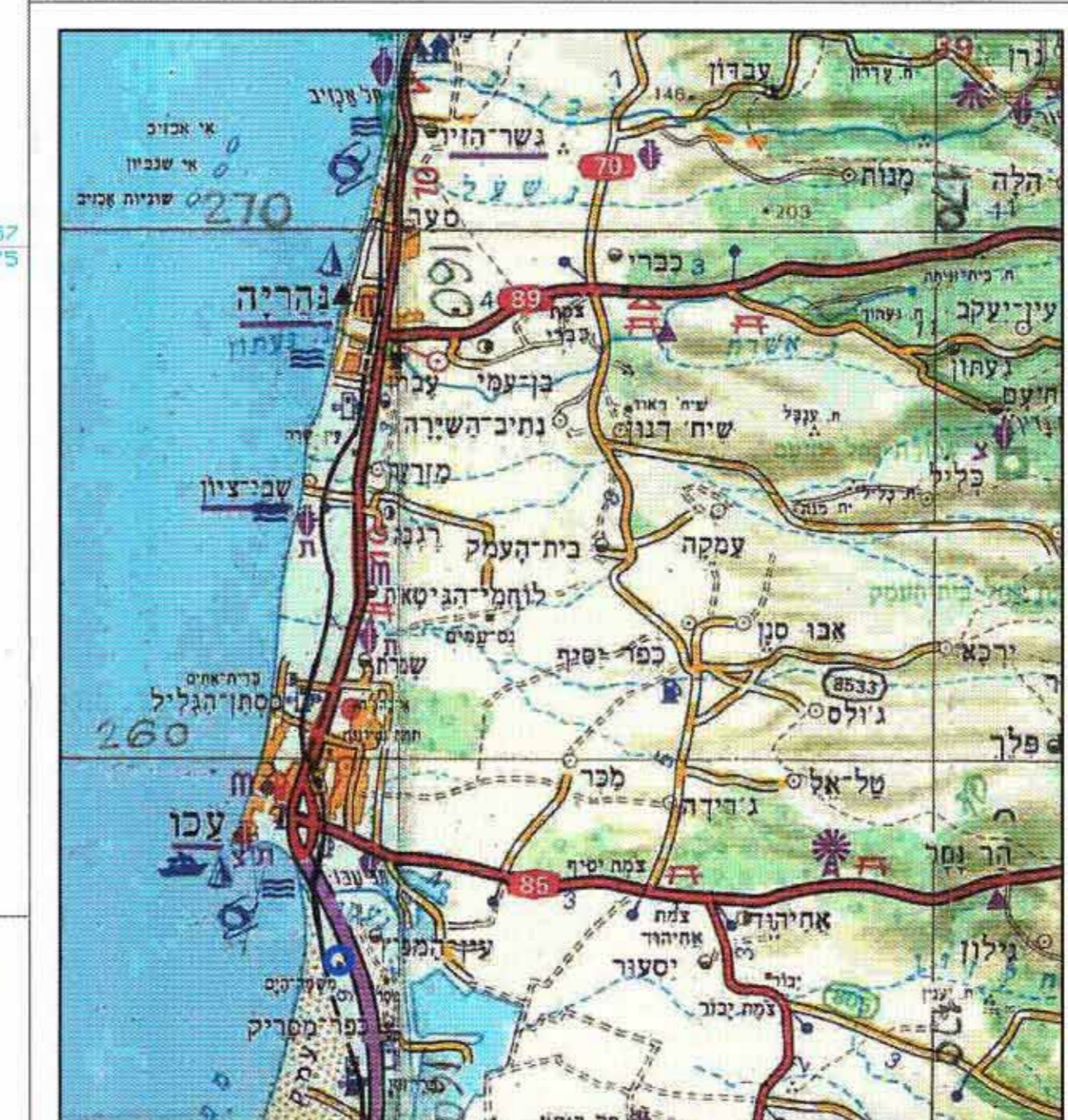


מחוז - הצפון
מרחב תכנון מקומי - עפ"ו
 תכנית עירוני מתאר מס' ג / 9935
 חנתת חדלוק בעכו דרום-המהווה שינוי לתכנית מס' ג/849 בתוקף
 מקום: - עכו דרום. חחום שיפוט מוניציפלי עכו.
 בעל הקרקע: - ברונשטיין יחיאל, ת.ז. 01748318
 הרשקוביץ יהושע ת.ז. 52607298
 שמואל רחון (1986) בע"מ ואחרים.
 פ"ל: 04-750651 : פקט: 04-757502
 יודם התכנית: - ברונשטיין יחיאל ת.ז. 01748318
 הרשקוביץ יהושע ת.ז. 52607298
 שמואל רחון (1986) בע"מ ואחרים.
 פ"ל: 04-750651 : פקט: 04-757502
 עורך התכנית: -
אשטון רפאל ASHTON RAPHAEL architect and town planner
 ארכיטקט ותכנון ערים
 ימ"ן 35 ת.ד. 400, מגדל העמק 23103, פ"ל: 04-6541829, פקט: 04-6540824
 שטח התכנית: - כ- 6,282 מ"ד גרפית.
 גוש: - 18039 חלקה: 36, 35. חלקות: 4, 34, 37, 52.
מקרא: -
 גבול התכנית
 גבול תכנית מאושרת
 אזור חנתת חדלוק
 דרך קיימת או מאושרת
 דרך מוצעת או הרחבה
 שמורת טבע
 אזור נופש
 שטחי מים (אגם מלאכותי)
 מסילת ברזל
 מס' הדרך
 קו בניה
 רוחב הדרך
 מספר חלקה
 מספר גוש
 גבול חלקה
 גבול גוש
 טבלת שטחים: -

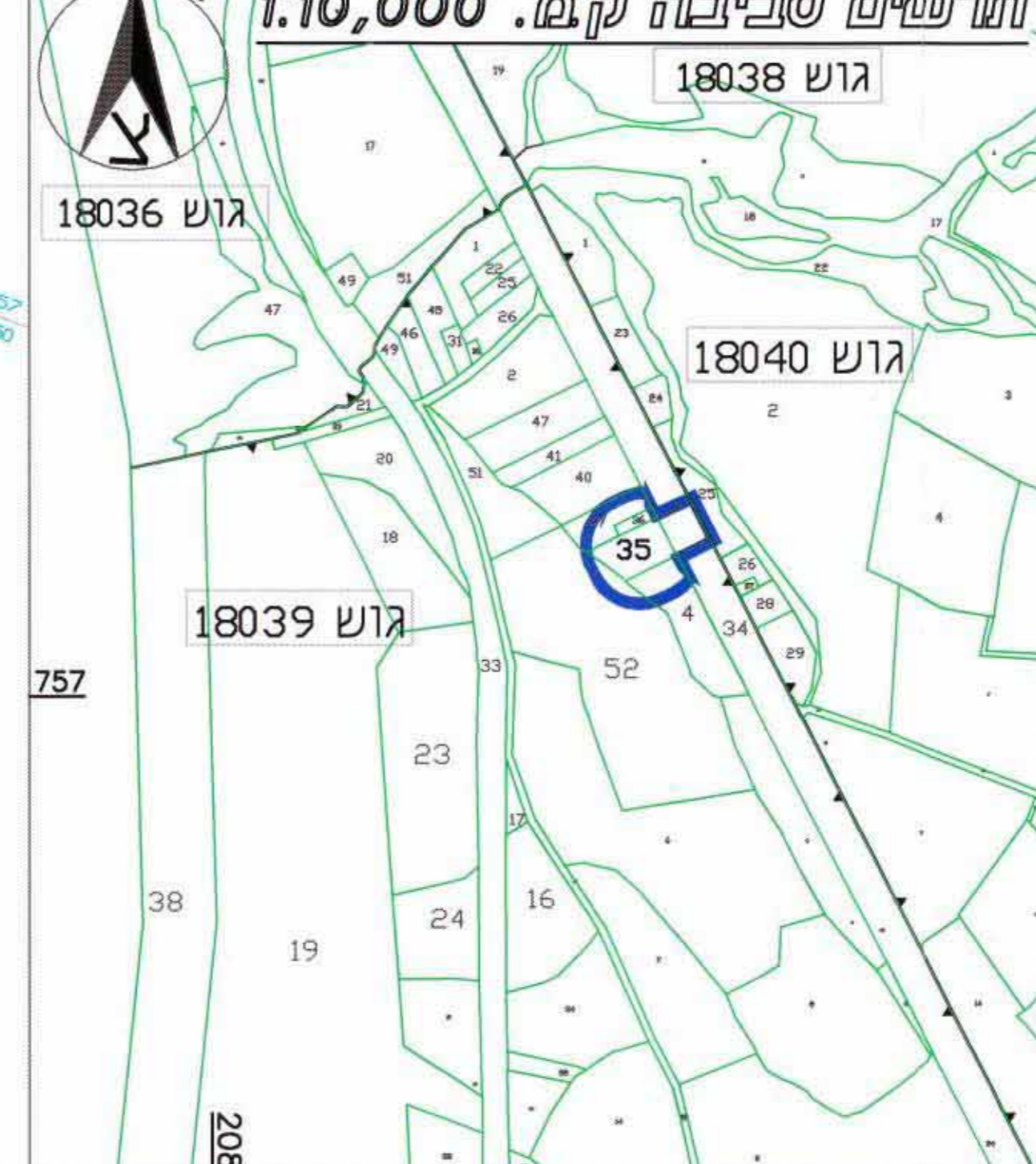
אזור		שטח מ"ר		קיים		מוצע		%	
חנתת חדלוק	-	1514	-	24	-	24	-	38	-
דרך מוצעת	-	423	-	7	-	7	-	11	-
דרך קיימת	1058	1058	17	17	17	17	27	27	
נופש	5224	3287	83	52	83	52	83	83	
סה"כ מ"ר	6282	6282	100	100	100	100	100	100	

 חותמות: -
 משרד הפנים מחוז הצפון
 תוקף ותחולתו ותכנית חשופה
 9935
 אושרה תכנית מס' 9935
 תוקפה ותחולתה לתקופה של 5 שנים
 מיום 21.02.02
 ליום 21.02.07
 יורה ש"ס
 מנהל מחוז הצפון
 מוסמך לתכנית מס' 9935
 מוסמך בליקוט הפרוטוקול מס' 102
 מיום 21.02.02

תרשים סביבה ק.מ. ~ 1:100,000

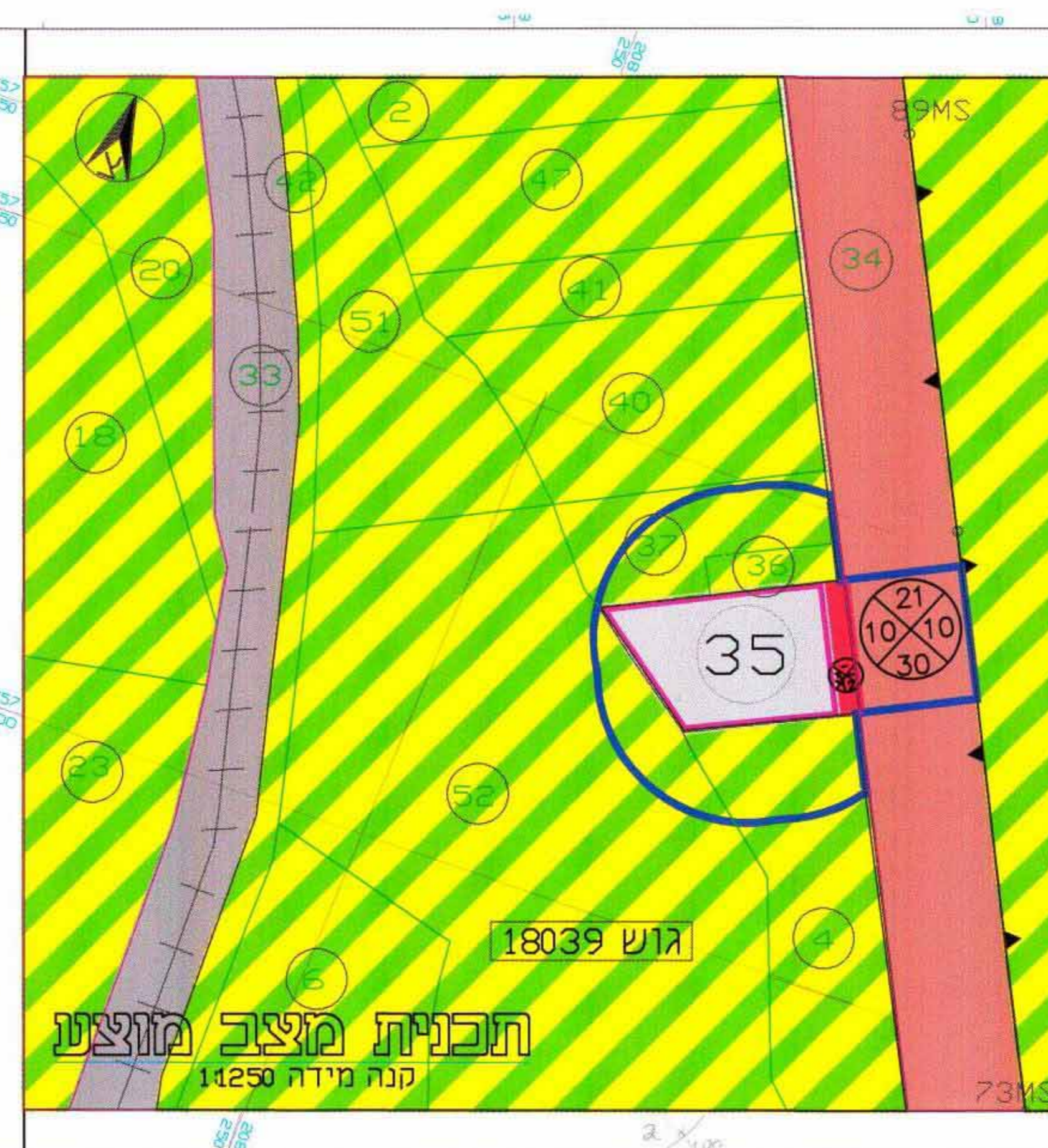


תרשים סביבה ק.מ. 1:10,000



משרד הפנים מחוז הצפון
 תוקף ותחולתו ותכנית חשופה
 9935
 אושרה תכנית מס' 9935
 תוקפה ותחולתה לתקופה של 5 שנים
 מיום 21.02.02
 ליום 21.02.07
 יורה ש"ס
 מנהל מחוז הצפון
 מוסמך לתכנית מס' 9935
 מוסמך בליקוט הפרוטוקול מס' 102
 מיום 21.02.02

משרד הפנים מחוז הצפון
 תוקף ותחולתו ותכנית חשופה
 9935
 אושרה תכנית מס' 9935
 תוקפה ותחולתה לתקופה של 5 שנים
 מיום 21.02.02
 ליום 21.02.07
 יורה ש"ס
 מנהל מחוז הצפון
 מוסמך לתכנית מס' 9935
 מוסמך בליקוט הפרוטוקול מס' 102
 מיום 21.02.02



תאריך	הכנה	אשטון רפאל ארכיטקט ותכנון ערים	עורך התכנית
30.06.2002	7	ע"כ	ע"כ
30.01.2002	6	ע"כ	ע"כ
02.01.2002	5	ע"כ	ע"כ
07.09.2000	4	ע"כ	ע"כ
01.05.2000	3	ע"כ	ע"כ
15.12.1999	2	ע"כ	ע"כ
28.07.1999	1	ע"כ	ע"כ
16.05.1997	הכנה	ע"כ	ע"כ
מודד מוסמך			
מועצה מקומית / עיריה			
בעל הקרקע			
מחוקק			