

מחוז הצפון
מרחב תכנון מקומי עכו
תחום שיפוט מוניציפאלי עיריית עכו

שם התכנית: -- תכנית שניו מתאר מס' ג/13917 מסעדת החוף המערבי- עכו
לשינוי משטח בנינו ציבור למסחרי (מסעדה) ושינוי קו בניין בהתאם לתשריט
התכנית מהווה שינוי לתכנית ג/11570 מאושרת.

בעל המקרקע: -- מ.מ.י.
קריית הממשלה המחוזית בנין "א" רח פלי"ס 15 ת.ד 548
ת"פ: 33095 :טל: 04-8630855

יזום התכנית: -- עריית עכו-רח' ויצמן 35 עכו
ת.ד 2007 מיקוד 24100 :טל: 04-9956000-04-פנס: 04-9956161

מגיש התכנית: -- מוברשם מוברשם ת"ז 059921304
טל-049919666 ת.ד. 2986 עכו 24313

עורך התכנית: -- אדרי' יאסין עבד אכרחמא
עראבה ת.ד. 24945 מס-046745149-04-פקט: 046741165

שטח התכנית: -- כ- 450.0 מ"ר	גוש	18008
חלקות בשלמות	חלקי חלקות	2,50,57

קנ"מ: -- 1:250

תאריך	הכנה
04-11-2002	עדכון 1
17-03-2003	עדכון 2
09-08-2003	עדכון 3
12-02-2004	

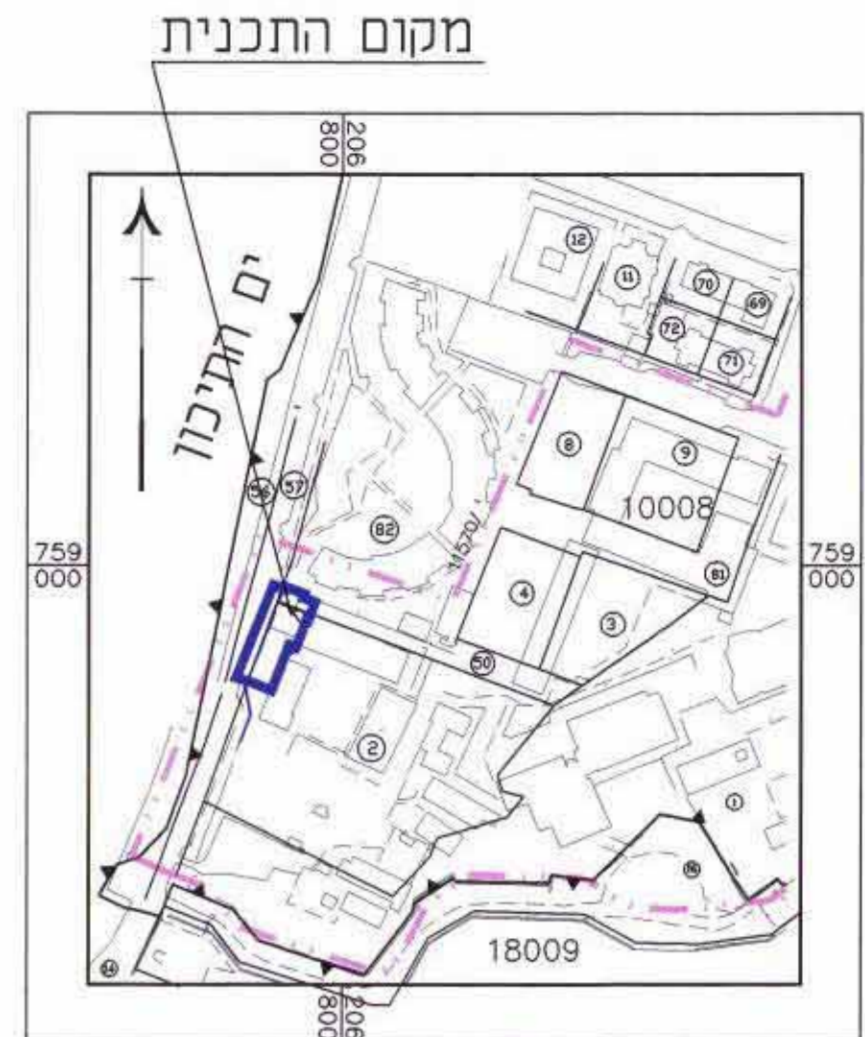
מקרא

	גבול התכנית	א
	גבול תכנית ג/11570	ב
	שטח מסחרי (מסעדה)	ג
	שטח לבנייני ציבור	ד
	דרך קיימת או מאושרת	ה
	גבול תכנית ג/1017	ו
	גבול ומספר חקקה	ז
	אזור לא מבונה - שדה ראייה לעיר העתיקה	ח
	מס' הדרך	ט
	קו בנין	י
	רוחב הדרך	יא
	קו בניין	י"ב
	גבול גוש	י"ג
	בנין קיים	י"ד

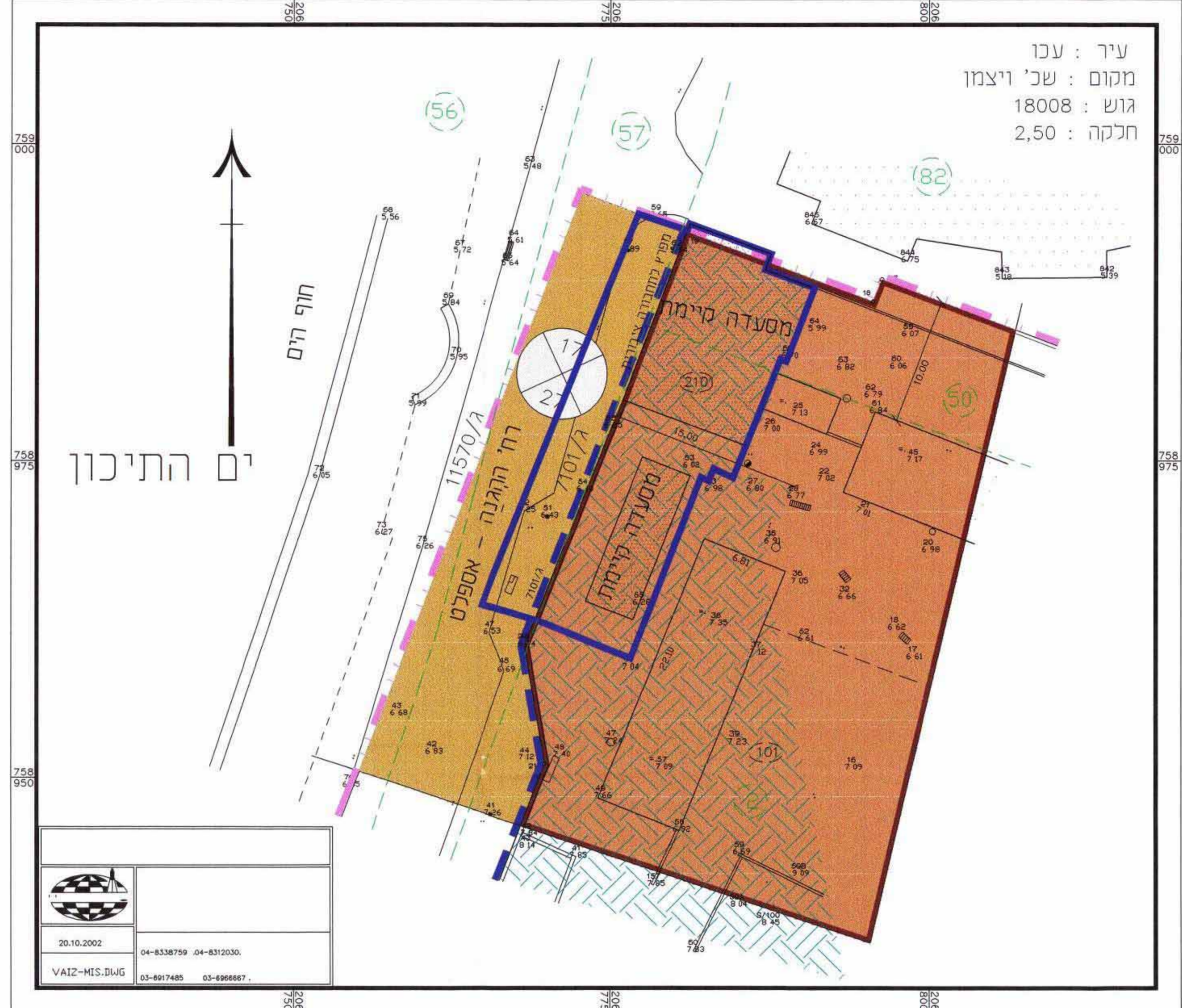
טבלת שטחים

היעוד	שטח במ"ר	אחוז	קיים	מוצע
שטח מסחרי (מסעדה)	0.00	0.00	310.00	68.89
שטח לבניני ציבור	310.00	68.89	0.00	0.00
דרך מאושרת	140.00	31.11	140.00	31.11
סה"כ	450.00	100.00	450.00	100.00

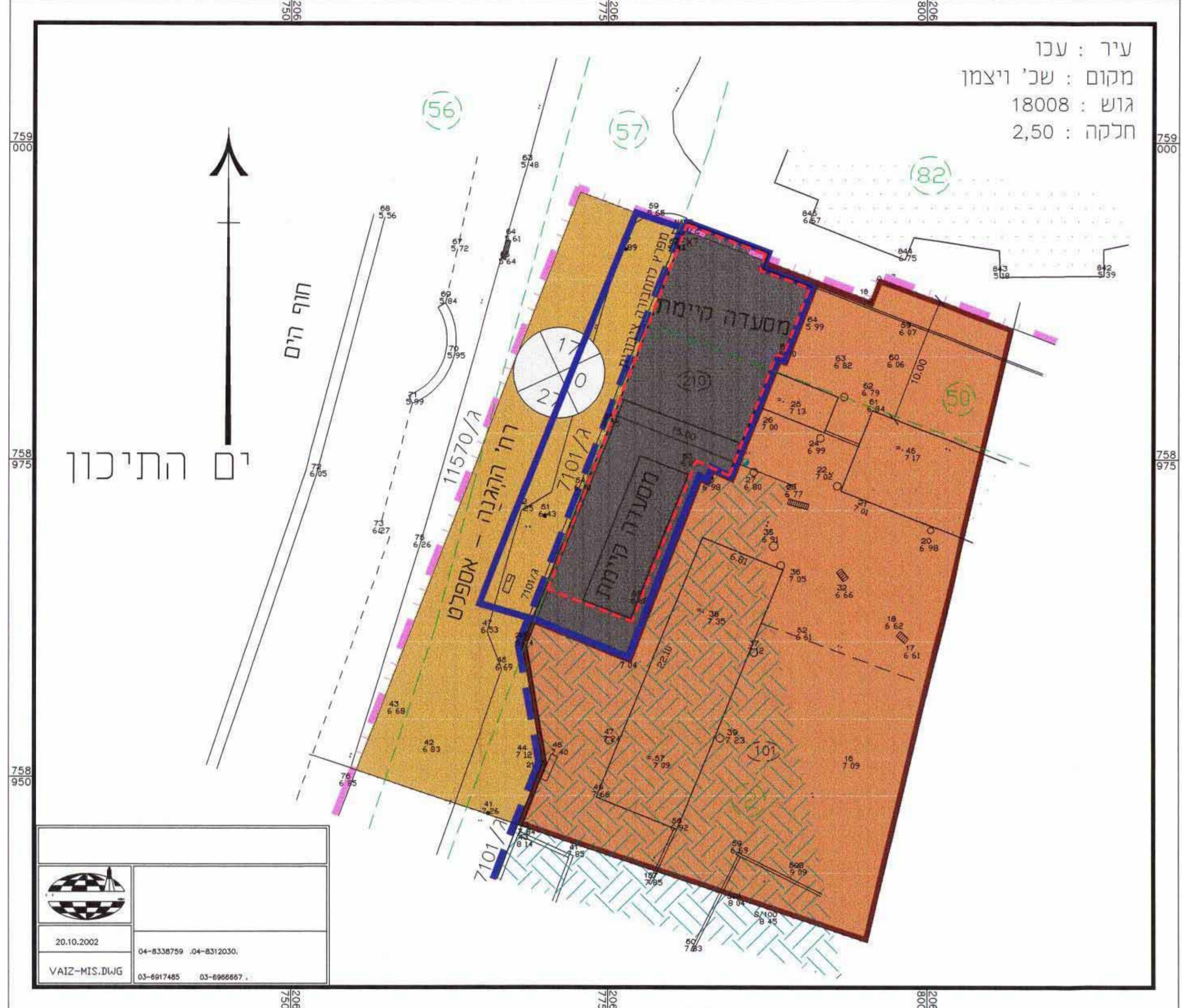
שם בעל המקרקע	שם יזום התכנית	שם עורך התכנית	שם מגיש התכנית
בעל המקרקע	יזום התכנית	עורך התכנית	מגיש התכנית



תרשים סביבה 1:2500



מצב קיים 1:250



מצב מוצע 1:250

משרד הפנים מחוז הצפון
חוק התכנון והבניה תשכ"ה 1965
אישור תכנית מס' 1017/ג
תועדה המחוזית לתכנון ובניה
ביום 21.10.04 לאשר את התכנית

הודעה על אישור תכנית מס' 1017/ג
מורכבת בנקודות תחשיביות מס' 2117/ג
ביום 21.10.04