



שינוי הוראות בנייה  
בגוש 11539 חלקה 39

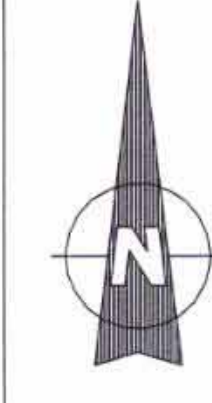
רחוב חומה ומבדל מס' 34  
התכנית אומצה ע"י הוועדה המקומית לתכנון ובנייה חיפה

מחוז: חיפה

גוש: 11539

חלקות: החלקה 39 וחלק מחלקה 79 (רח' חומה ומבדל)

ק.מ. 1:250



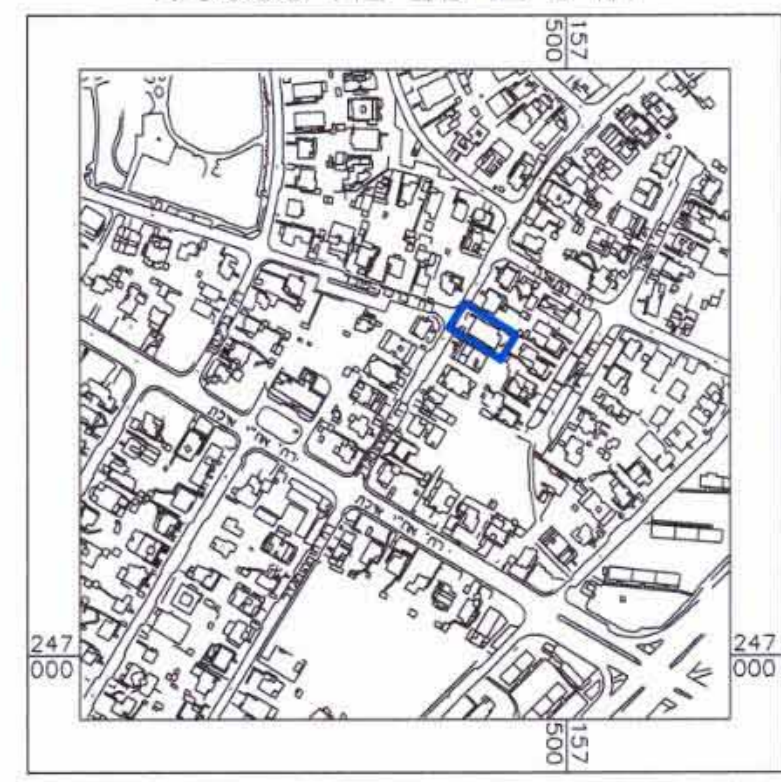
מקרא:

- גבול התכנית
- גבול חלקה קיימת או רשומה
- מספר חלקה קיימת או רשומה
- גבול חלקה כביטוח
- מספר חלקה כביטוח
- אזור מגורים ב'
- אזור מגורים ב' מיוחד
- דרך מאושרת
- מספר הדרך
- מרווח קדמי מינימלי
- רוחב דרך
- קו רחוב
- קו בנין
- מבנה קיים
- מספר קומות מירבי מותר
- נקודת ייחוס לגובה המבנה

טבלת שטחים

ייעוד	מצב מאושר		מצב מוצע	
	מ"ר	%	מ"ר	%
אזור מגורים ב'	636	83.58	636	83.58
אזור מגורים ב' מיוחד	125	16.42	125	16.42
דרכים	761	100	761	100

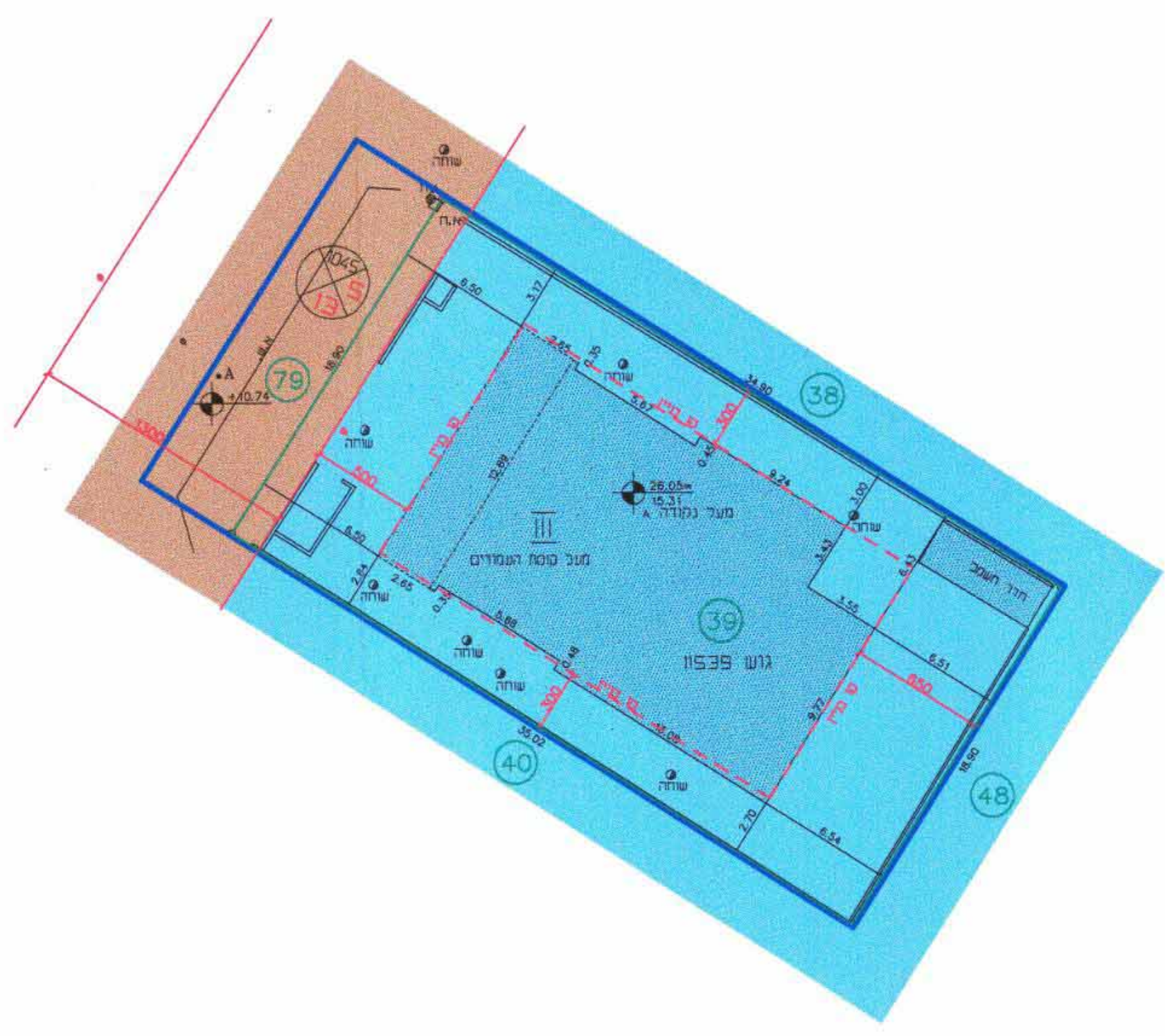
תרשים סביבה 1:5000



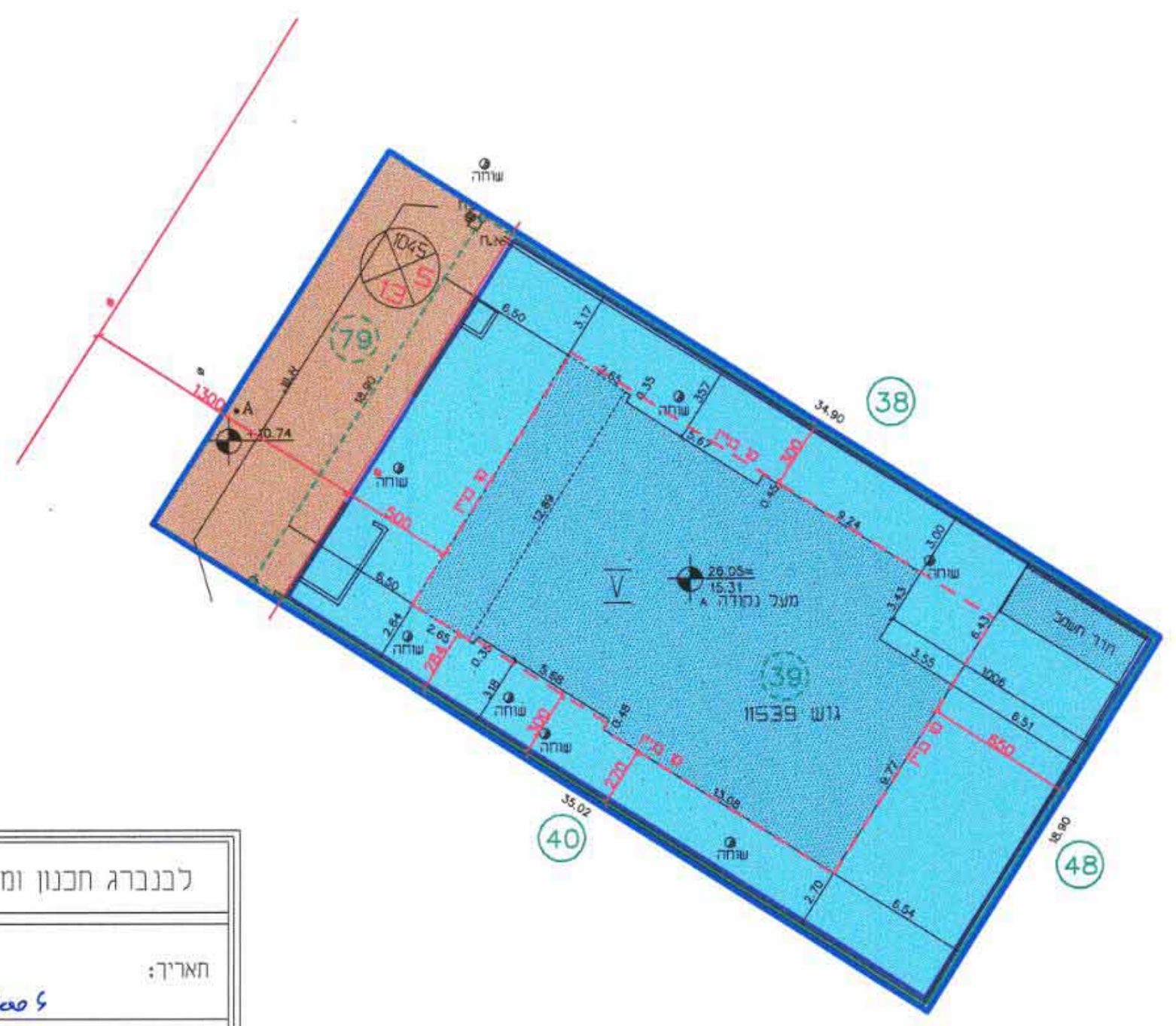
תרשים סביבה 1:2500



תכנית מצב מאושר ק.מ. 1:250



תכנית מצב מוצע ק.מ. 1:250



לכנברג תכנון ומדידות בהנדסה אזרחית בע"מ

חאריף: **ג. י. לוי**

לכנברג אפרים: מנהל גאורג ומודר סוסטר

רשיון 503: **לכנברג זמני (למשל) בע"מ**

מ"ר ב גוריון 30 חופה טל: 8512884  
מ"ר: 8512706

יומני התכנית: חב' מ.מ.הנדסה בע"מ. תשריש תכנון ובינוי מס' 2123-04-15.8. תשריש תכנית מס' חפ/ 2123. תשריש תכנית מס' חפ/ 2123. תשריש תכנית מס' חפ/ 2123. תשריש תכנית מס' חפ/ 2123.

בע"מ הקרקע: מנהל מקרקעי ישראל. תשריש תכנית מס' חפ/ 2123. תשריש תכנית מס' חפ/ 2123. תשריש תכנית מס' חפ/ 2123.

עורך התכנית: נתן פייביש אדריכל  
חיפה, רח' שער פלמור 1  
טל: 04/8645597 פקס: 04-8670407

שטח התכנית: כ-761 מ"ר מדוד גרפית

הודעה על הפקדת תכנית מס' 2123/04  
מריטמה בולקוט הפריסומים מס' 5189  
מיום 27.8.03

הועדה המקומית לתכנון ובנייה - חיפה  
תכנית ת.ע. מס' חפ/ 2123  
הומלץ להפקדה  
רישיבה ה- 41 - ב' - 02.10.2000  
י. צ. ממוצא (-) זד' י. רוט  
יושב ראש הועדה מהנדס העיר

משרד הפנים מחוז חיפה  
חוק התכנון והבניה תשכ"ח-1965  
אישור תכנית מס' 2123/04  
הועדה המחוזית לתכנון ולבניה החליטה  
ביום 17.2.04 לקשר את התכנית.  
יו"ר הועדה המחוזית

הודעה על אישור תכנית מס' 2123/04  
מריטמה בולקוט הפריסומים מס' 5347  
מיום 30.11.04