10.2.03 – 1332/ ... חפ ... (41)

מרחב תכנון מקומי חיפה

תשריט מצורף לשינוי תכנית מתאר מקומית

תכנית מס׳ חפ/ 1332 ט׳
״שינוי תכנון תוואי המשך רח׳ דוד אלעזר״

משרד הפנים
הועדה המחוזית לתכנון ובניה
מחוז חיפה
10-2-2003
נ ת ק ב ל
תיק מס׳:

יוזמת התכנית : הועדה המקומית לתכנון ובניה חיפה

עורך התכנית : משרד מהנדס העיר

בעלי הקרקע : מדינת ישראל

עיריית חיפה

שטח התכנית : 69830 מ״ר

מדידה : מ. ת. ב מדידות בע״מ

רח׳ הארנים 1 -פרדס חנה טל׳: 04-6372659

22.5.02
צבי שמואלי
מהנדס גיאודט ומודד מוסמך
מס׳ רשיון 845

חתימה

מצב מוצע קנ״מ 1:1250

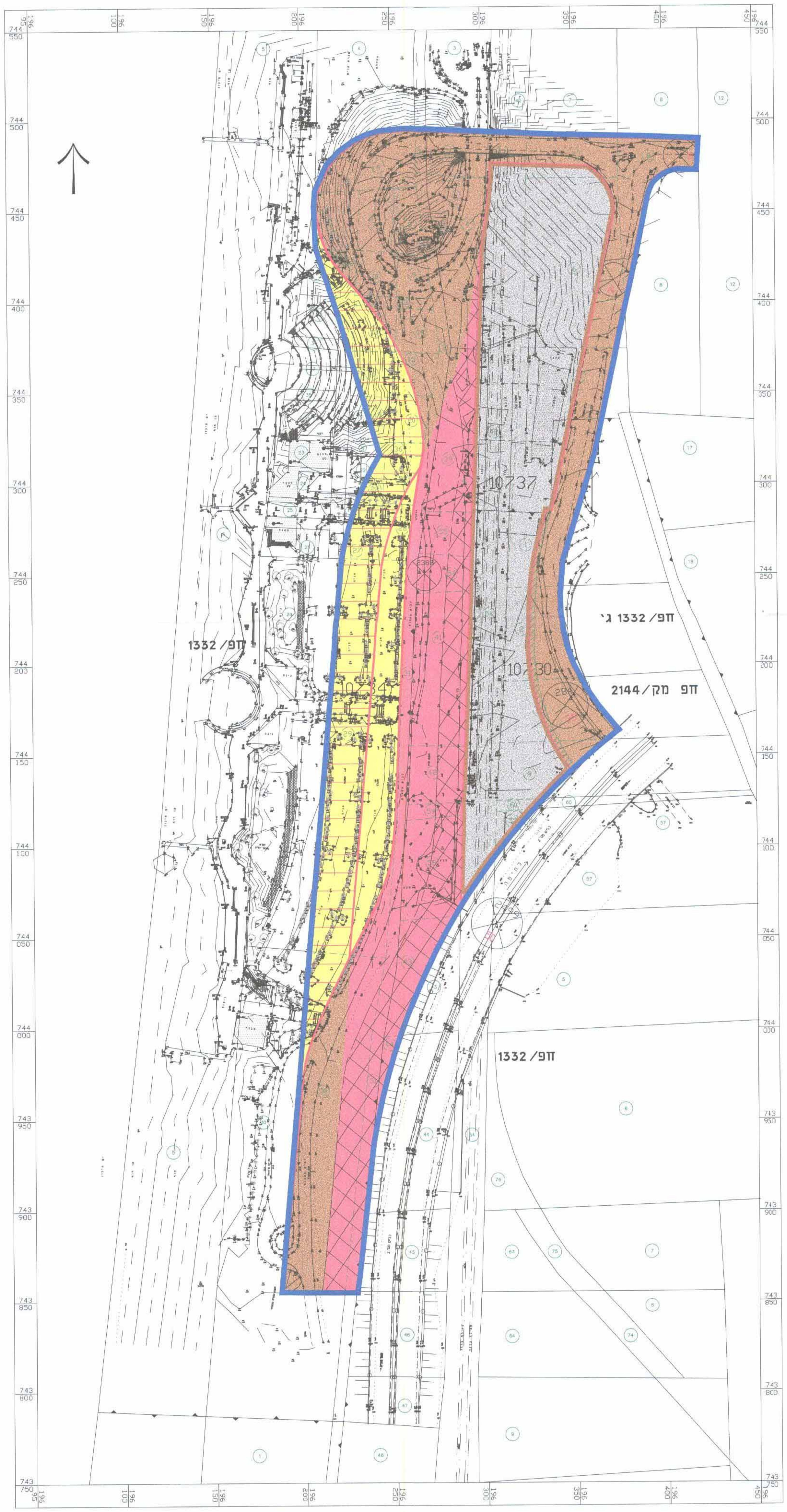

מצב מאושר קנ״מ 1:2500

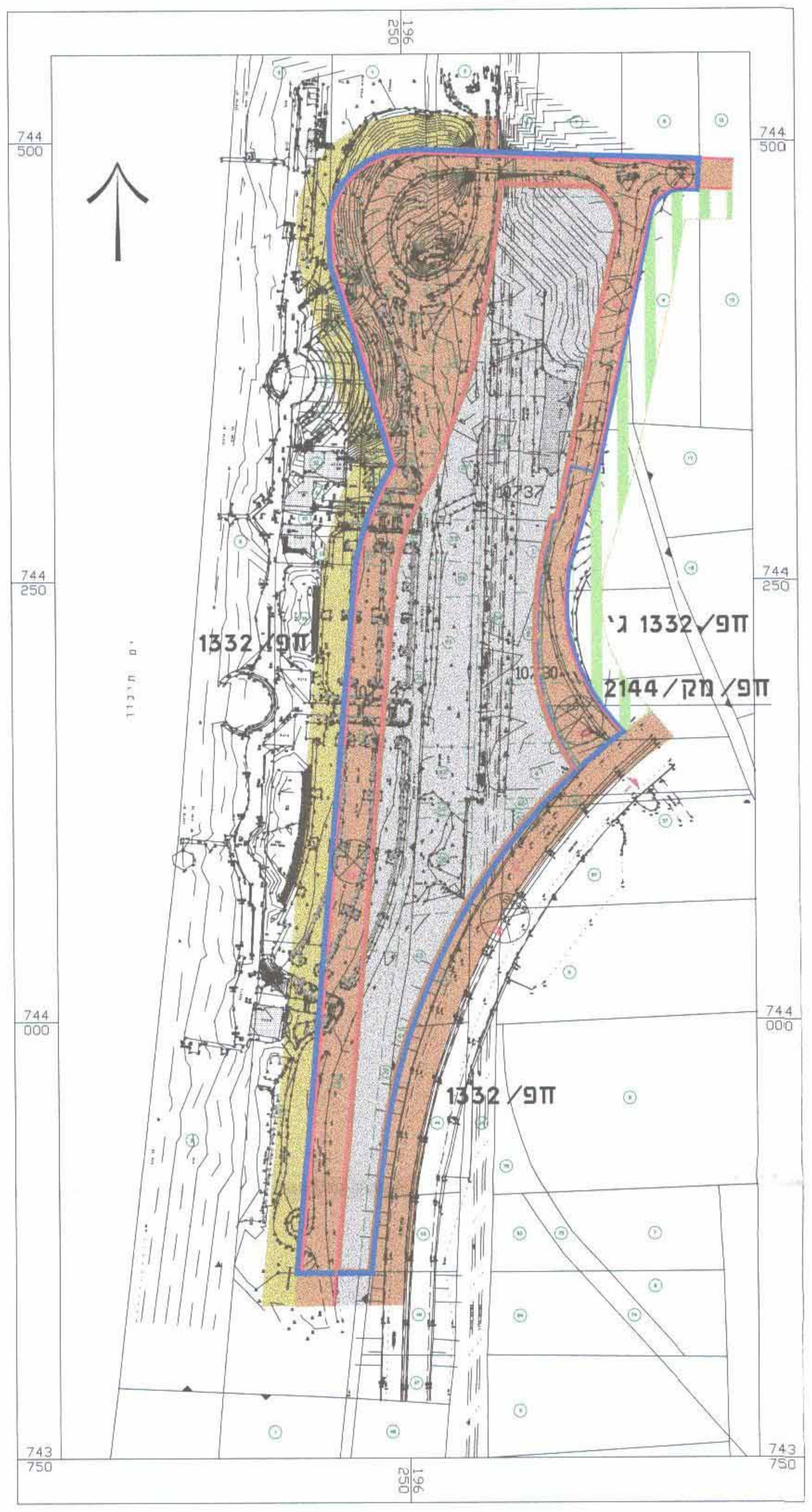

תרשים סביבה קנ״מ 1:5000

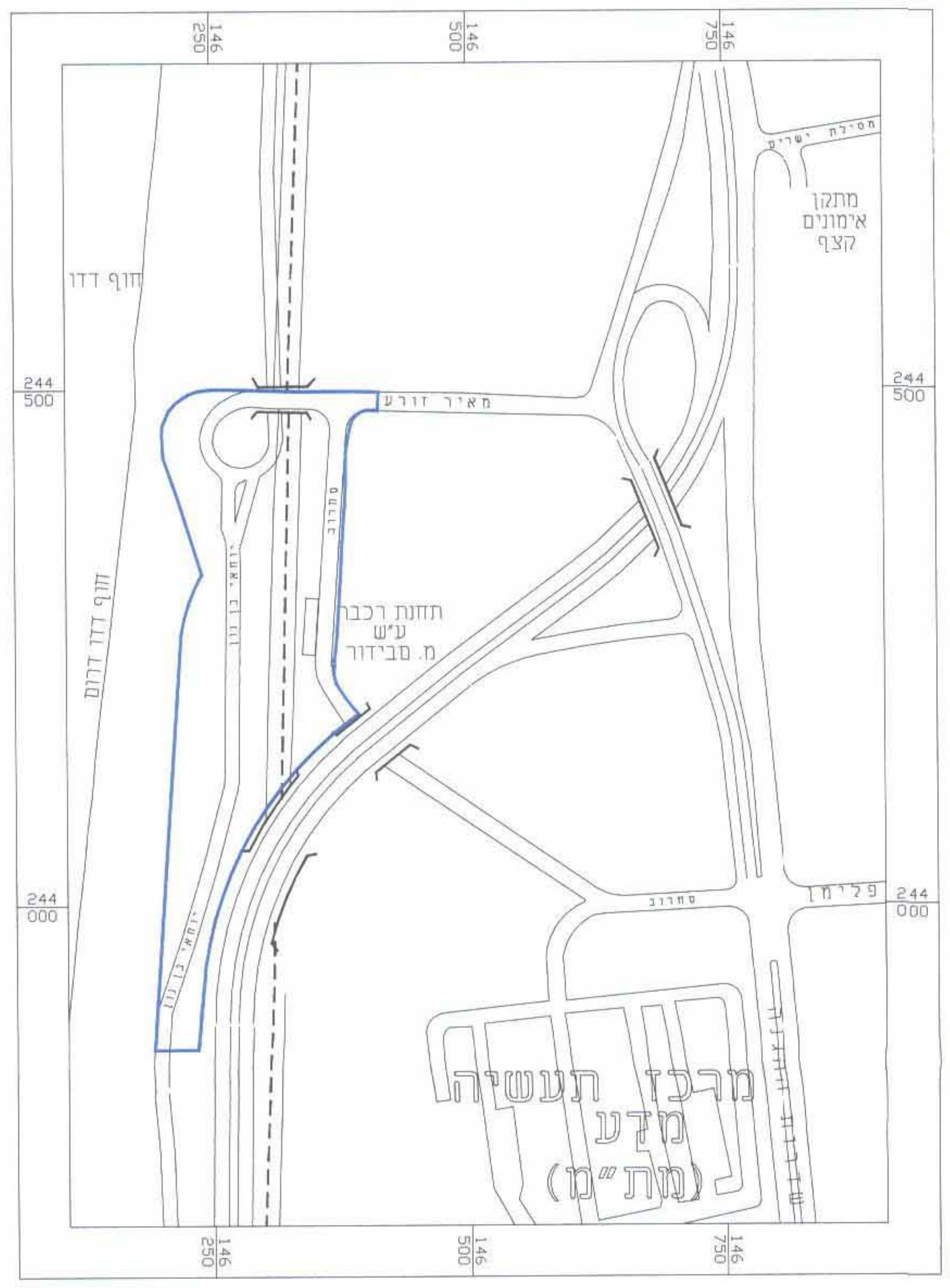

טבלת שטחים

יעודי קרקע	מצב מאושר	מצב מוצע	שטח	סה״כ % משטח התכנית
שטח רכבת ישראל	39000	18682	18682	26.75%
שטח מיועד לרחצה		13555	13555	19.42%
דרך קיימת או מאושרת	30830	21317	21317	30.53%
דרך מוצעת או הרחבת דרך		16276	16276	23.30%
סה״כ שטח התכנית	69830	69830	69830	100%

מקרא :

- גבול התכנית
- גבול תכנית מאושרת
- גבול גוש [redacted]
- מס׳ גוש (10427)
- שטח רכבת ישראל
- דרך קיימת או מאושרת
- דרך מוצעת או הרחבת דרך
- שטח מיועד לחניה
- דרך לביטול
- אתר ירידים ותערוכות
- מדרכה נטועה
- שטח לתיירות נופש וקייט
- שטח מיועד לרחצה
- בנין קיים
- גבול חלקה רשומה
- מס׳ חלקה רשומה (46)
- גבול חלקה רשומה לביטול
- מס׳ חלקה רשומה לביטול (46)
- קו רחוב
- מספר דרך (25)
- רוחב הדרך (22)

חתימות :

הועדה המקומית לתכנון ולבניה - חיפה
תכנית ת.ע. מס׳ חפ/ 1332
הומלץ להפקדה
בישיבה ה״ ... ב״
מהנדס העיר
יושב ראש הועדה

משרד הפנים מחוז חיפה
חוק התכנון והבניה תשכ״ה—1965
אישור תכנית מס. 1332/ט
הועדה המחוזית לתכנון ולבניה החליטה
ביום 12.1.00 לאשר את התכנית.
יו״ר הועדה המחוזית
מנהל האגף

הודעה על הפקדת תכנית מס. 1332/
פורסמה בילקוט הפרסומים מס. 4440
מיום 8.9.96

הודעה על אישור תכנית מס. 1332/ט
פורסמה בילקוט הפרסומים מס. 5189
מיום 27.5.03