

מצב חוצע  
 לפי מפה מצבית קנימ 1250

*Stamp*  
 22.12.98

15 תכנית מפורטת מספר ג/נה/מק/.....  
 שינוי לתכנית המתאר ג/במ/103  
 שטח החלקה ברוטו: 1001 מ"ר  
 שטח החלקה נטו: 792 מ"ר  
 מתכנן התכנית: אדריכל קוביאר פליקס

מחוז : הצפון  
 נפה : עכו  
 מקום : נהריה  
 גוש : 18173  
 חלקה : 70  
 היוזם : אוחיון



הודעה על הפקדת תוכנית מס' א.ג.נ.א.מ.ק/15/.....  
 פורסמה בעיתון ..... ביום 30.08.98  
 ובעיתון ..... ביום 30.08.98  
 השמיעתו מקומי ..... ביום 28.08.98  
 27.10.98 מ"ק 4691

1. חלוקה

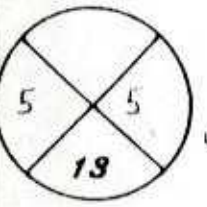
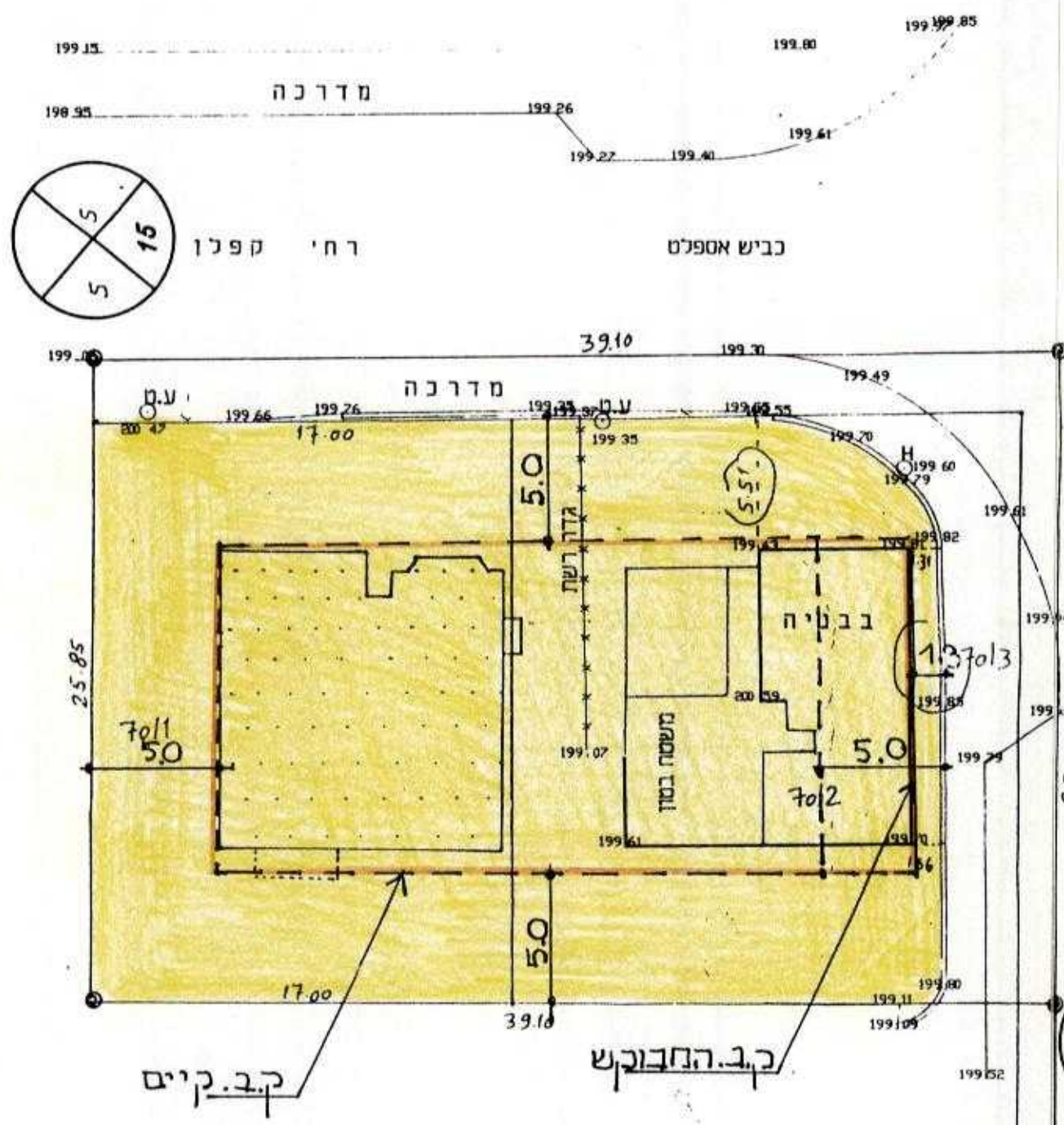
שטח	מס' חלקה	מס' חלקה
396 ס	7011	7011
396 ס	7012	7012
709 ס	7013	7013
1001	70	70

ועדה מקומית .....  
 הפקדת תכנית מס' א.ג.נ.א.מ.ק/15/.....  
 הועדה המקומית החליטה להפקיד את התכנית  
 בשיבה מס' ..... ביום 22.04.98

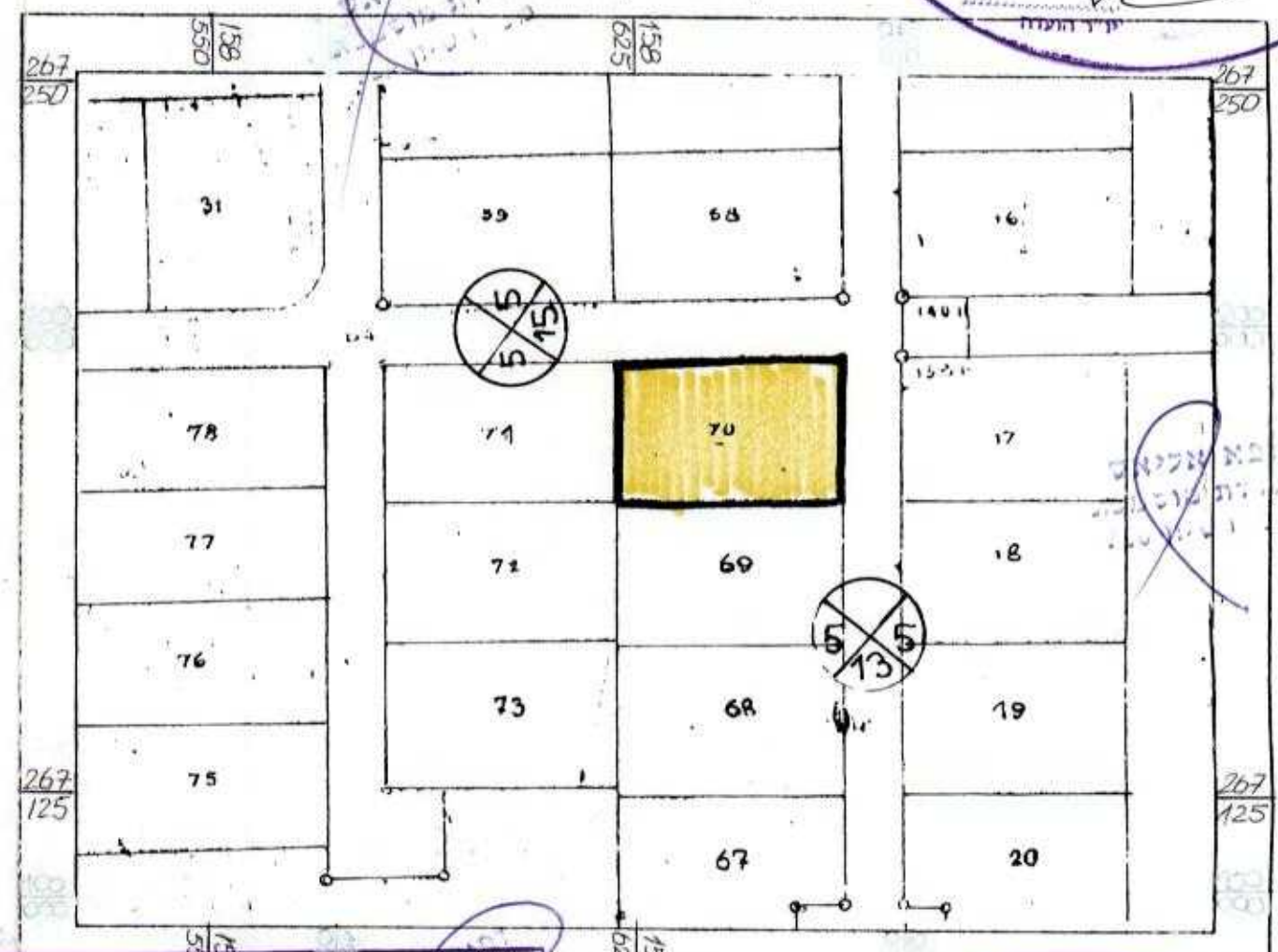
ועדה מקומית .....  
 הפקדת תכנית מס' א.ג.נ.א.מ.ק/15/.....  
 הועדה המקומית החליטה להפקיד את התכנית  
 בשיבה מס' ..... ביום 22.04.98

מצב קיים

ונושים סביבה קנימ 1250



קוביאר פליקס  
 אדריכל  
 מ.ר. 44218  
 טל. 04-9119777



הודעה על געשור תוכנית מס' א.ג.נ.א.מ.ק/15/.....  
 פורסמה בעיתון ..... ביום 22.1.99  
 ובעיתון ..... ביום 22.1.99  
 השמיעתו מקומי ..... ביום 22.1.99  
 11.3.99 מ"ק 4736

ועדה מקומית .....  
 הפקדת תכנית מס' א.ג.נ.א.מ.ק/15/.....  
 הועדה המקומית החליטה לאשר את התכנית  
 בשיבה מס' ..... ביום 16.12.98

שירותי מדידה והנדסה  
 אריאל אריאל  
 מודיעין 04-9685888  
 דש"ר מ"ר 719

מקרא  
 אזור מארים ג'  
 דרך מאושרת קיים  
 לא לצורכי רישום

22/6/98