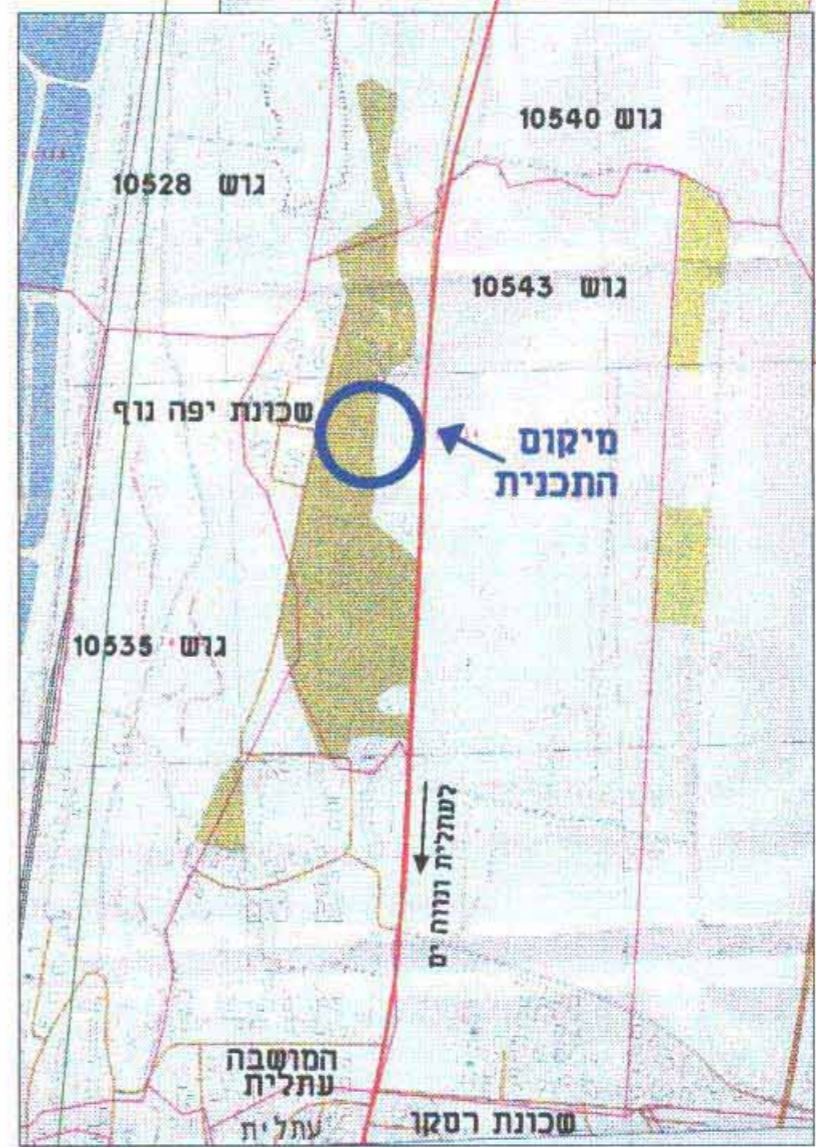
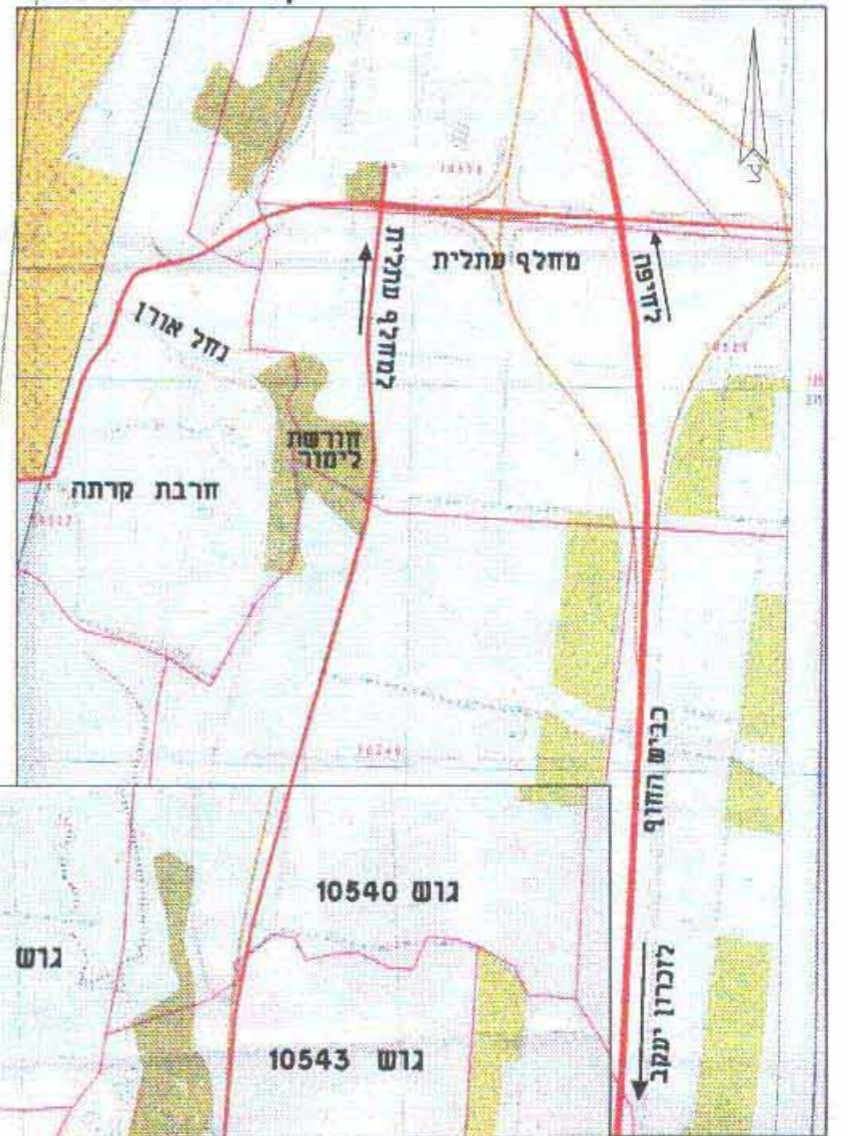


# נספח מצורף לתכנית מס' מכ/מק/648


המקום: עתלית - שכונה צפונית  
הקרקע הנכללה בתכנית: גוש 10534 ח"ח 55,7  
מגרשים מס': 150 - 136 לפי תכנית מכ/325  
השטח: 9.615 דונם  
קנ"מ: 1:1250  
תאריך: 22.10.03

## תרשים הסביבה



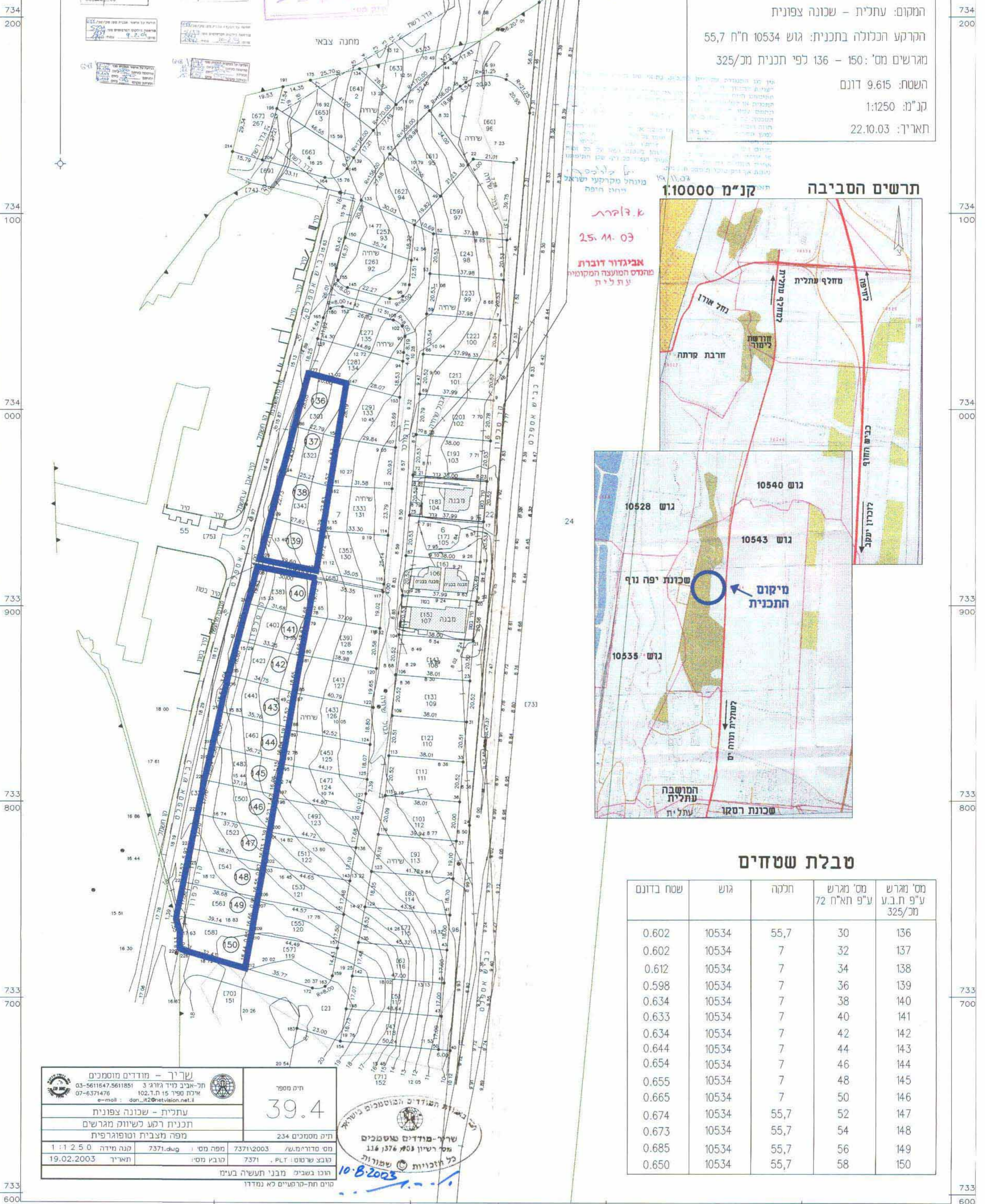
## טבלת שטחים

שטח בדונם	גוש	חלקה	מס' מגרש ע"פ ת"ב.ע 72	מס' מגרש ע"פ ת"ב.ע 325/מכ
0.602	10534	55,7	30	136
0.602	10534	7	32	137
0.612	10534	7	34	138
0.598	10534	7	36	139
0.634	10534	7	38	140
0.633	10534	7	40	141
0.634	10534	7	42	142
0.644	10534	7	44	143
0.654	10534	7	46	144
0.655	10534	7	48	145
0.665	10534	7	50	146
0.674	10534	55,7	52	147
0.673	10534	55,7	54	148
0.685	10534	55,7	56	149
0.650	10534	55,7	58	150



תוכנית מס' 39.4  
22-4-2004  
3 ת"מ

התוכנית נכנסה לתוקף ב-22.10.03



שריף - מודדים מוסמכים  
תל-אביב מיד גורג' 3  
03-5611647, 5611851  
אינת ספיר 15 ת.ד.ת. 102  
07-6371476  
e-mail: don\_t2@netvision.net.il

ת"מ מספר  
**39.4**

ת"מ מסמכים 234

מס' סדרוי.מ.ש. 7371\2003 מפה מס' 7371.dwg קנה מידה 1:1250  
קובץ שרטוט: PLT 7371 קובץ מס' 19.02.2003 תאריך

הוכן בשיתוף מכוני תעשייה בע"מ  
קום תת-קרקעיים לא נמדדו

שריף - מודדים מוסמכים  
מס' רשיון 116, 376, 116  
כל הזכויות שמורות  
10.8.2003