

מחוז חיפה
 מרחב תכנון מקומי - עירון
 מרחב תכנון מקומי - מנשה-אלונה

כפר קרע
 חניון ומכון רישוי

תשריט מצורף לתכנית מס' ענ/264 ס/181

המקום: כפר קרע
 גוש: 12159 חלק לחלקה 21
 שטח התכנית: 12156 חלקי חלקות 56,55
 יזום: ג.ג. עליובי
 התכנית אומצה על ידי הוועדה המקומית לתכנון ולבטח-עירון

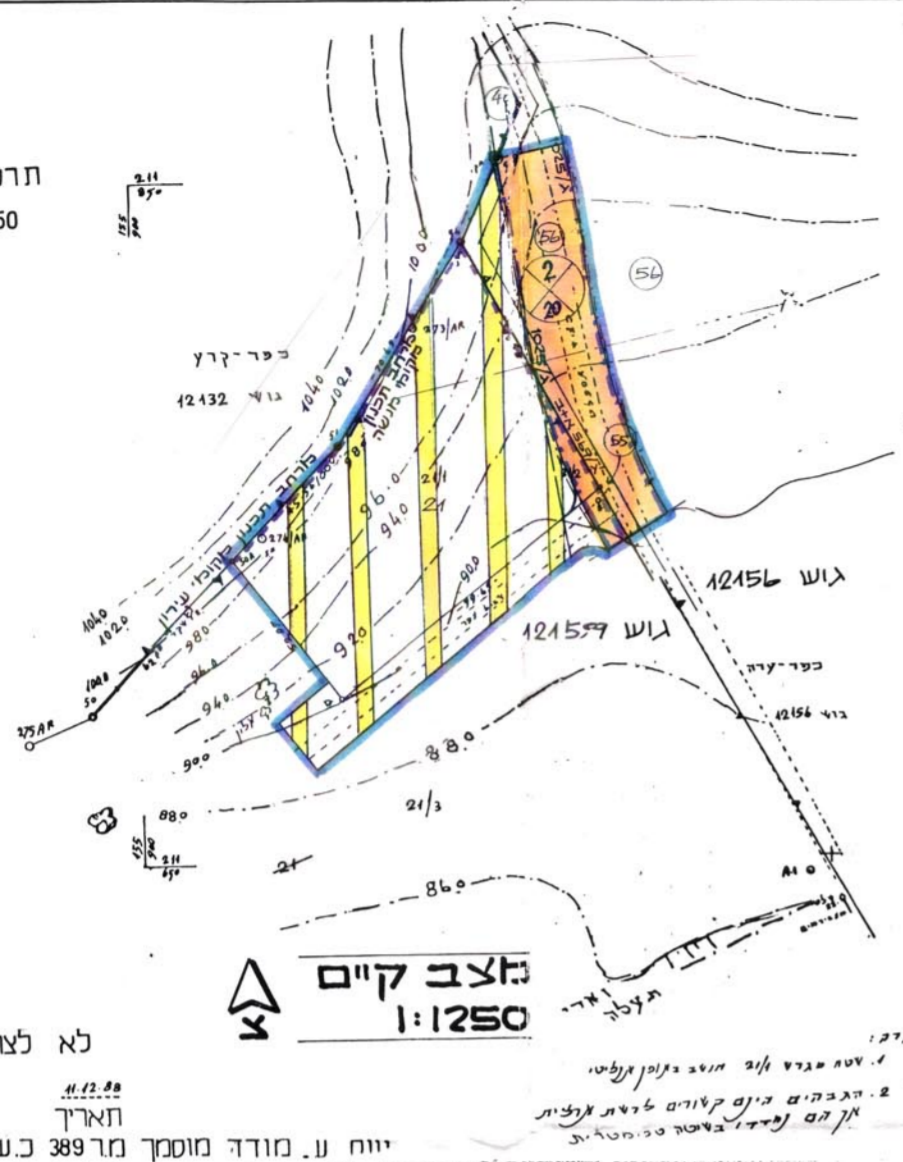
בעלי הקרקע: שונים
 כותבת: אריאלה ורנסקי-אדריכלית ומתכנתת ערים
 קניינים: 1:2500 ; 1:1250



מקרא וטבלת שטחים

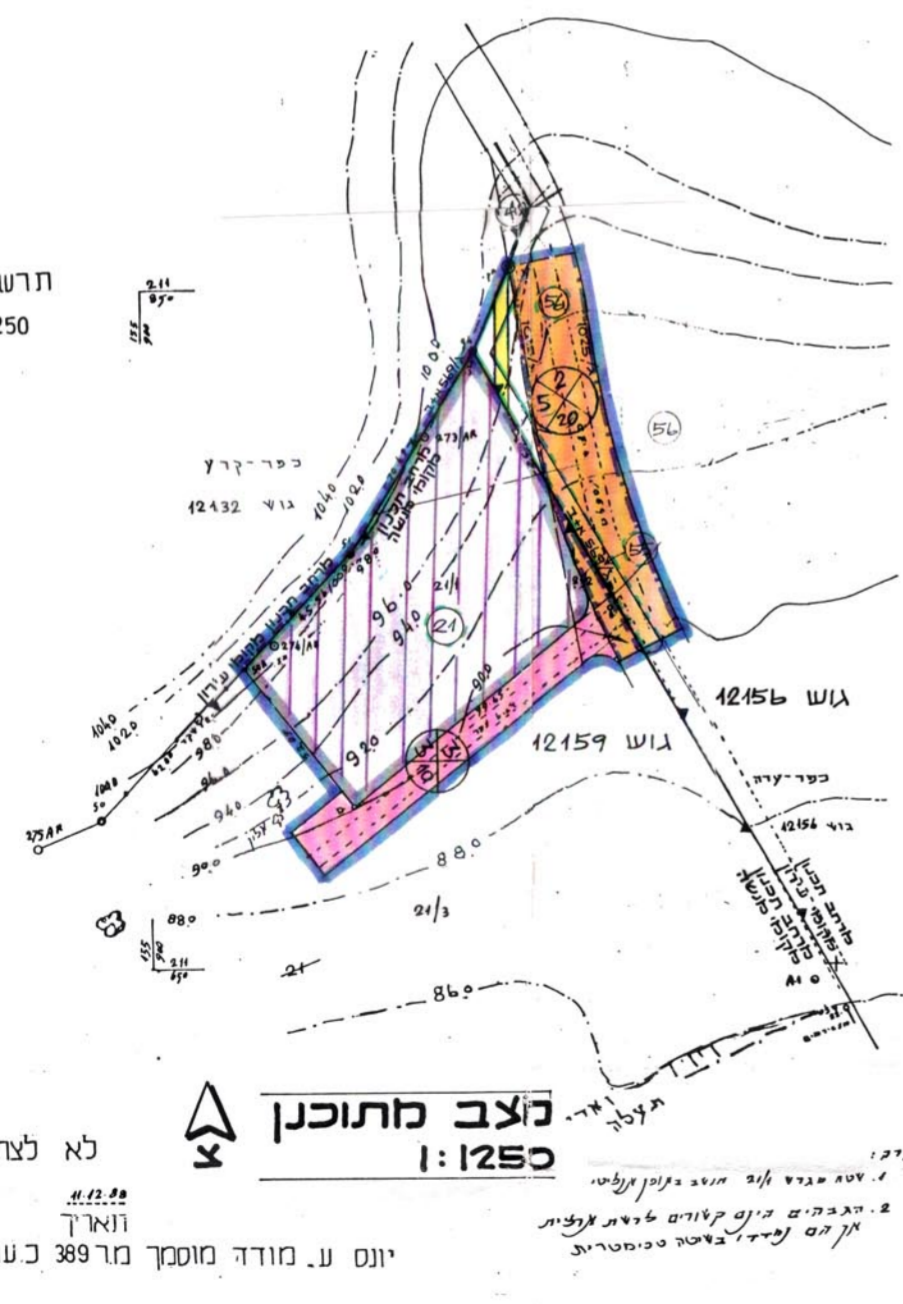
סימון	יעוד	שטח בדונם	%
—	גבול התכנית		
—	גבול הכנית אהרת וכספרה		
—	גבול מרחב התכנון המקומי		
▨	אתר לחניון ומכון רישוי	6.5	65.0
▨	דרך קיימת או כאושרת דרך מוצעת או הרחבת דרך	3.0	30.0
▨		0.5	5.0
▨	אזור חקלאי		
⊗	מס' הדרך קו בנין רוחב הדרך		
⊗	גבול גוש		
⊗	גבול חלקה קיימת וכספרה		
⊗	גבול חלקה וכספרה לבטול קו השבול		
	סה"כ	10.0	100%

תרשים מצבי
1:1250

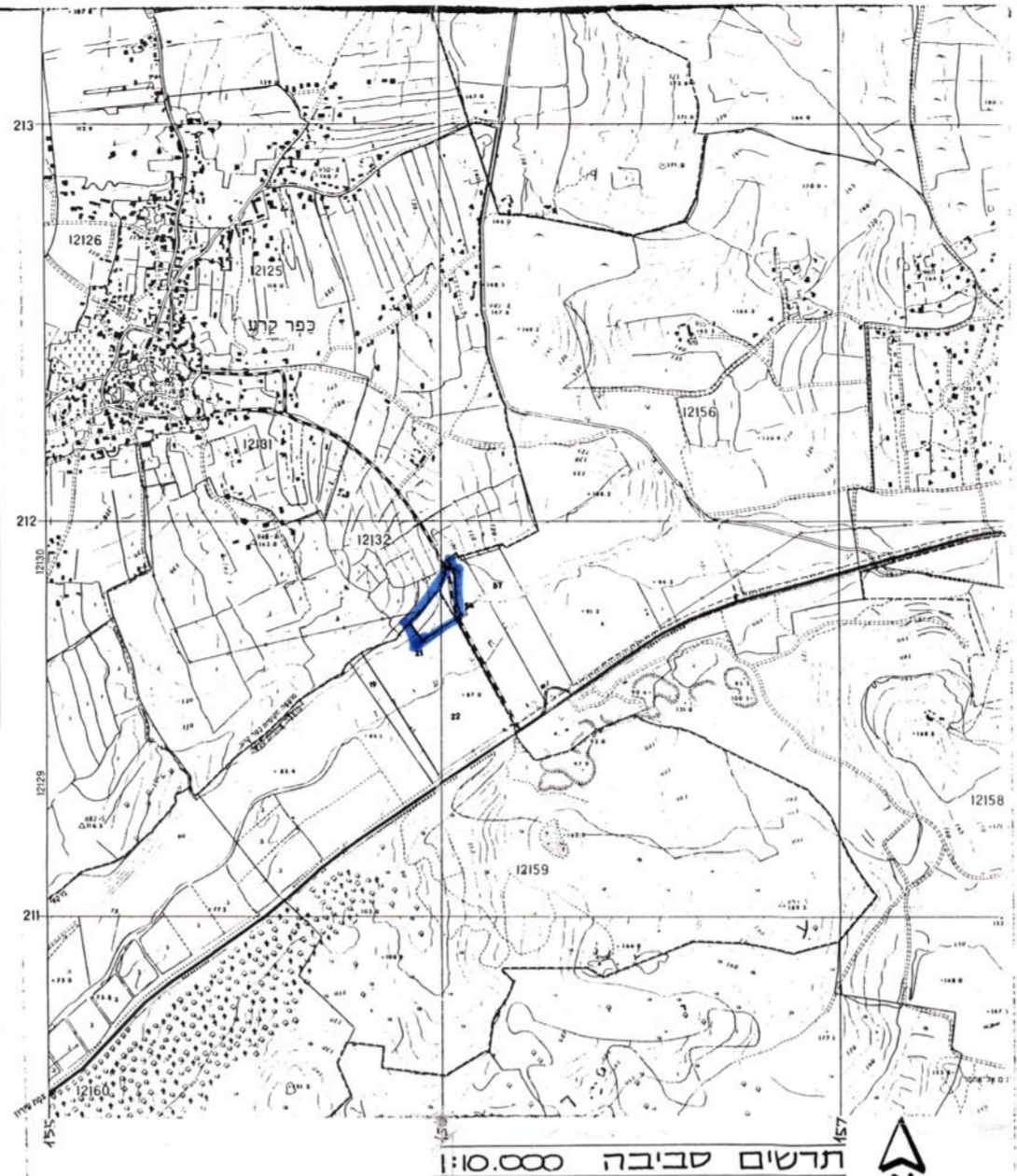


לא לצרכי רישום
 מודד מוסמך: מ.12.88
 תאריך: 31.12.89
 יו"מ ע. מודד מוסמך מר 389 כ.ערה.טל 351219

תרשים מצבי
1:1250



לא לצרכי רישום
 מודד מוסמך: מ.12.88
 תאריך: 31.12.89
 יונס ע. מודד מוסמך מר 389 כ.ערה.טל 351219



הוועדה המקומית לתכנון ולבניה - עירון
 שינוי תכנית מתאר מס' 264/א-181
 הומלץ להפקדה
 מיום 17.12.85
 מס' 20347

משרד הפנים מחוז חיפה
 חוק התכנון והבניה תשכ"ח-1965
 מס' 264/א-181
 יום 7.9.85
 להפקיד את התכנית

הידעה על הזקדת תכנית מס' 264/א-181
 מורסמה בילקוט הפרסומים מס' 3255
 מיום 9.5.91

הוועדה המקומית לתכנון ולבניה נכנסה עליה
 מס' 181/א-264
 הומלץ לתת הוקף
 מיום 33.5.91
 משרד הפנים

משרד הפנים מחוז חיפה
 חוק התכנון והבניה תשכ"ח-1965
 מיושור תכנית מס' 264/א-181
 הועדה המחוזית לתכנון ולבניה החליטה
 ביום 12.9.91 לאשר את התכנית.
 יורי הועדה המחוזית

הודעה על אישור תכנית מס' 264/א-181
 מורסמה בילקוט הפרסומים מס' 4220
 מיום 9.6.94