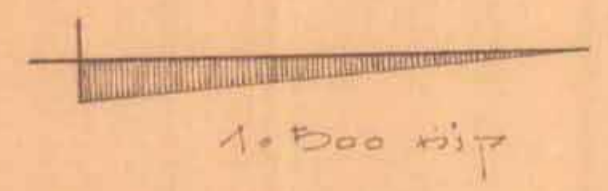


התוכנית המוצגת

אזור השפוט של הזעדה הגלילית לבניה ותכנון ערים.

תסריט מצורף ל:

תכנית בניה ערים גלילית מס' 472 "שנויים בשכונת 'מדרון' - נשר" החוקה שנוי לאבץ 353.

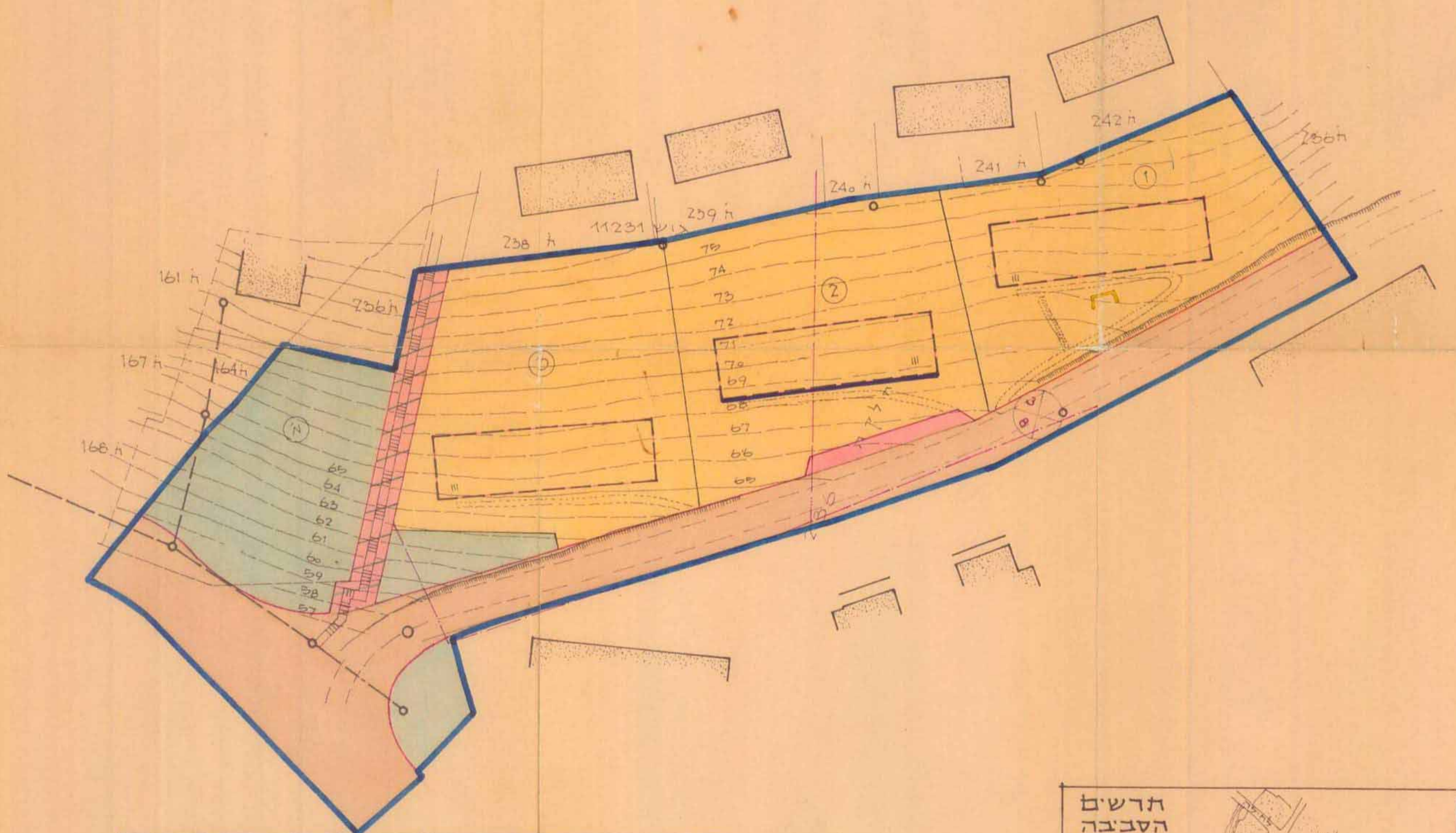


מס' התכנית: 472/ג
מס' המפה: 13.74
תאריך: 1978

פקודת בניה ערים 1936
ועדה מקומית לבניה ותכנון ערים
מחוז חיפה
מס' התכנית: 472/ג
מס' המפה: 13.74
תאריך: 1978

פקודת בניה ערים 1936
ועדה מקומית לבניה ותכנון ערים
מחוז חיפה
מס' התכנית: 472/ג
מס' המפה: 201
תאריך: 28.2.61

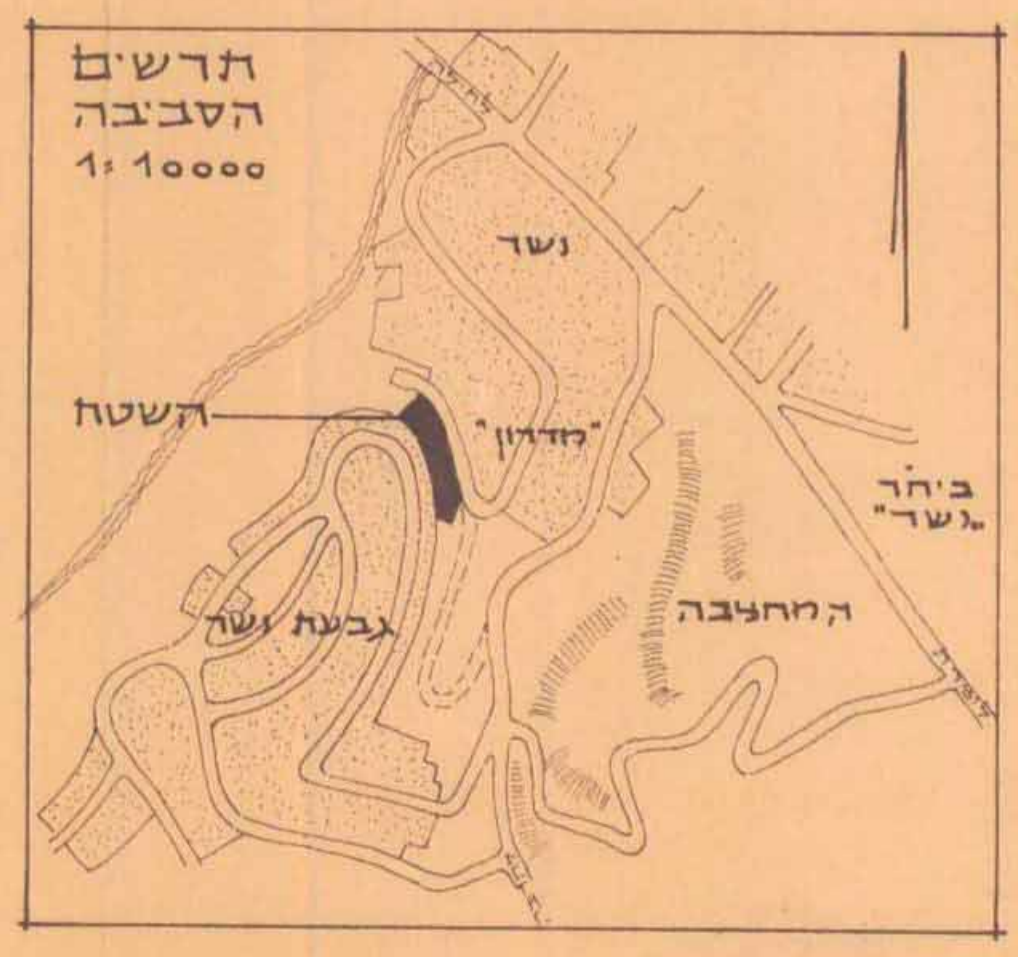
התוכנית נכנסה לתוקף
ביום 11.10.73



- מקרא:**
- אזור מגורים א
 - חסלר הקומות בבנין
 - שטח ציבורי פתוח
 - הזית חנויות
 - דרך מאושרת
 - דרך מוצעת או הרחבה
 - דרך סלולה
 - מספר הדרכ
 - מדרג קדמך
 - רוחב הדרכ
 - שביל וטע
 - חבונה קיים
 - חבונה להקמה
 - גבול חלקה רשומה
 - חסלר חלקה רשומה
 - גבול חלקה מוצעת
 - חסלר חלקה מוצעת
 - קו ביוב
 - קו השמל
 - קו טלפון
 - גבול החלוקה
 - קו דחוב
 - קו בניה

שטח הדרכים	שטח ציבורי פתוח	שטח חל-קומות בניה	שטח החלקות	בעלי הקרקע	מ"ש החלקה	מ"ש הגוש
2200 מ"ר	1200 מ"ר	4400 מ"ר	7800 מ"ר	אגף הנכסים / מחוז למדרו	236 מ"ר	11231

השטחים ומדרו גראמית אינם סוקיים - שטח החכיה 7,8 ד.



מנכ"ל מועצה
ש שטינברג
מועד מסמך

יומני התכנית:
"שכונת 'נשר' בע"מ"
חיפה

