

ועדת בנין ערים  
תק"כ כנסת ביטול  
10-01-2000

מרחב תכנון מקומי : נהריה  
תחום שיפוט מוניציפלי: עיריית נהריה  
תכנית מפורטת מס':

**ג/נה/מק-25**

שינוי לתכנית מפורטת ג/10715 שבתוקף

הפקדת תכנית מס' 25/מק/ג/נ...  
הועדה המקומית החליטה להפקיד את התכנית  
בשינוי מס' 24/מ/99...  
ת"ר הועדה

מחוז : הצפון  
נפה : עכו  
עיר : נהריה

שטח התכנית	2.100 דונם
גוש	18165
חלקות	146
ת. חלקה	135, 148

מקרא :  
גבול תכנית  
קו גבול גוש  
גבול חלקה ומספר חלקה רשומה  
מגורים ג'  
דרך קיימת או מאושרת  
קו בנין  
מספר הדרך  
קו בנין  
רוחב הדרך

עובלת שטחים		קיים		מוצע	
יחיד השטח	% שטח בדי'	% שטח בדי'	% שטח בדי'	% שטח בדי'	% שטח בדי'
מגורים ג' - חלקה מס' 4	74.43	74.43	1.563	74.43	1.563
שטח לדרך קיימת	25.57	25.57	0.537	25.57	0.537
סה"כ	100.00	100.00	2.100	100.00	2.100

במל הקרקע :  
ח"ח-147, גוש 18166: עיריית נהריה  
ח"ח-135, גוש 18165: עיריית נהריה  
ח"ח-148, גוש 18165: עיריית נהריה

חלקה-146, גוש 18165: משה גרוס  
שד' הגעתון 23  
מכון קרלטון, נהריה  
טל: 04-9922211

תאריך עדכון : 2000 - 1 - 7

חתימות ואישורים

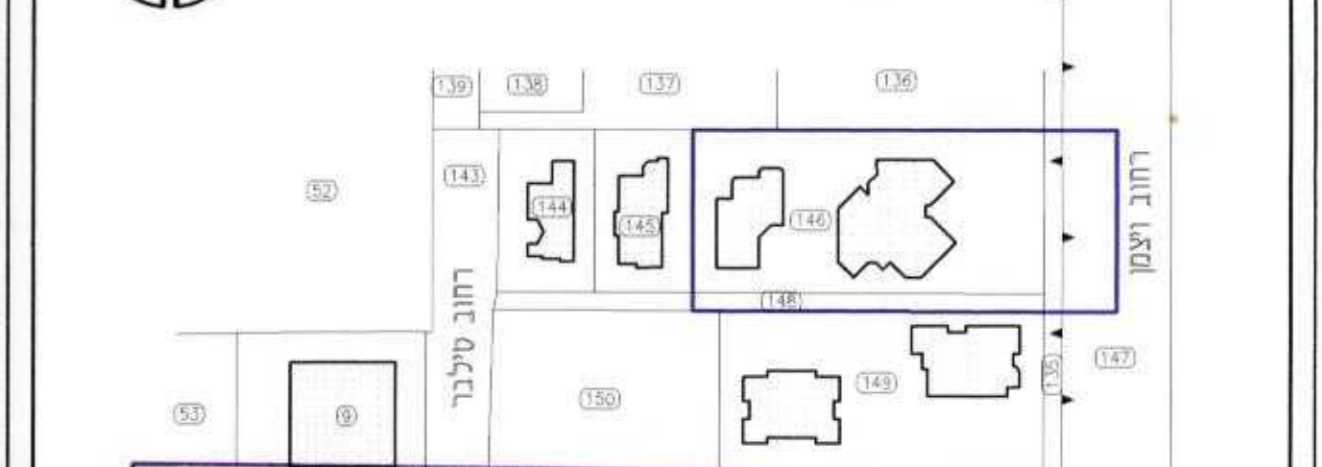
רמאל לורי  
עובד-תוכנית  
מס' 45 ת.נ. 130 נהריה  
טל 920638, 9925716-04

הודעה על הפקדת תוכנית מס' 25/מק/ג/נ...  
פורסמה בעיתון הארץ ביום 5.01.2000  
ובעיתון 23.2.00 ביום 5.01.2000  
ובעיתון מקומי לאום נהריה ביום 7.01.2000

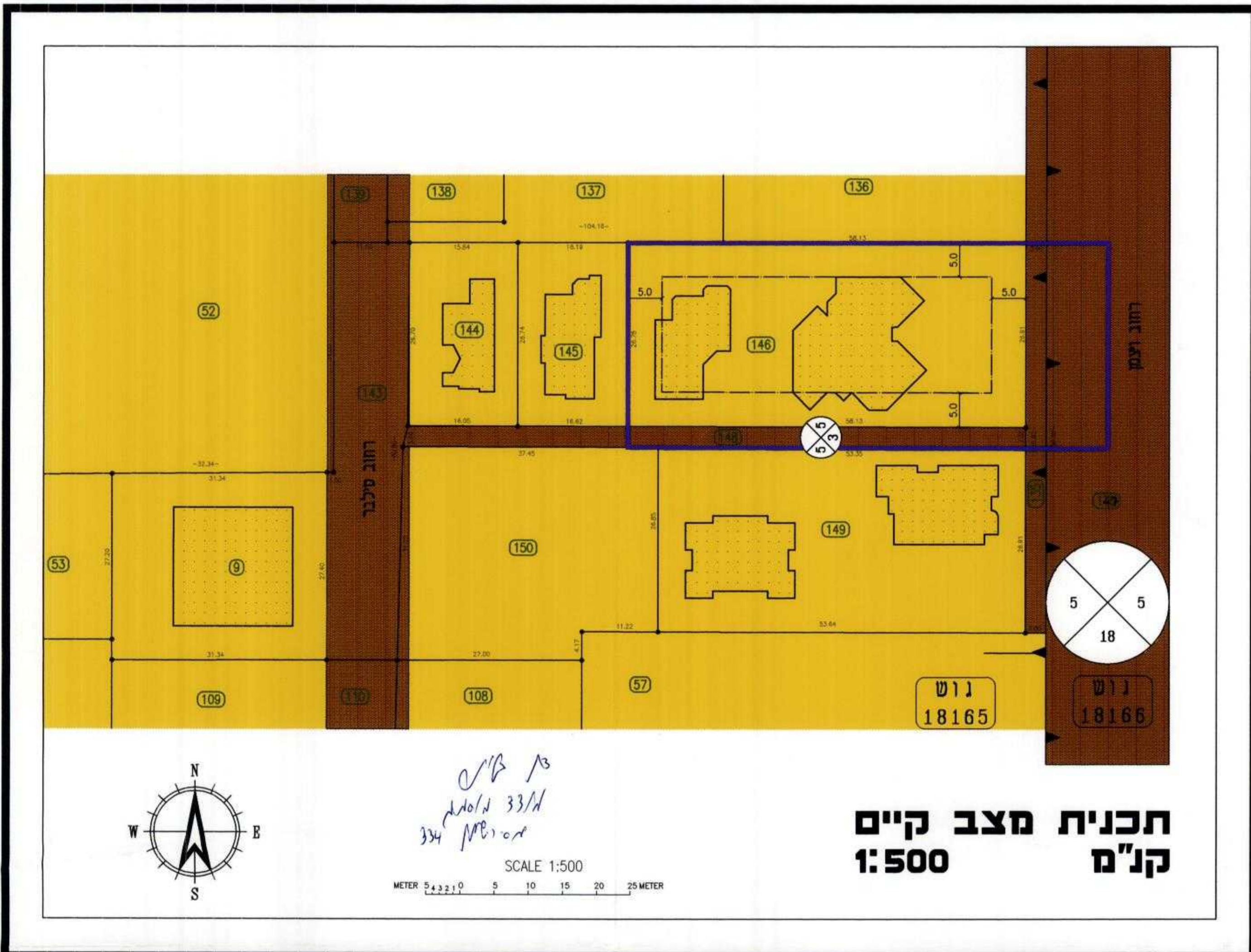
מ.עמיר אדריכלים בע"מ  
ת.ד. 42-942 פקדון 22 נהריה  
טל 920638-04, 925716-04

הודעה על תכנית מס' 25/מק/ג/נ...  
פורסמה בעיתון הארץ ביום 25.1.00  
ובעיתון 19.4.00 ביום 19.4.00  
ובעיתון מקומי לאום נהריה ביום 19.4.00

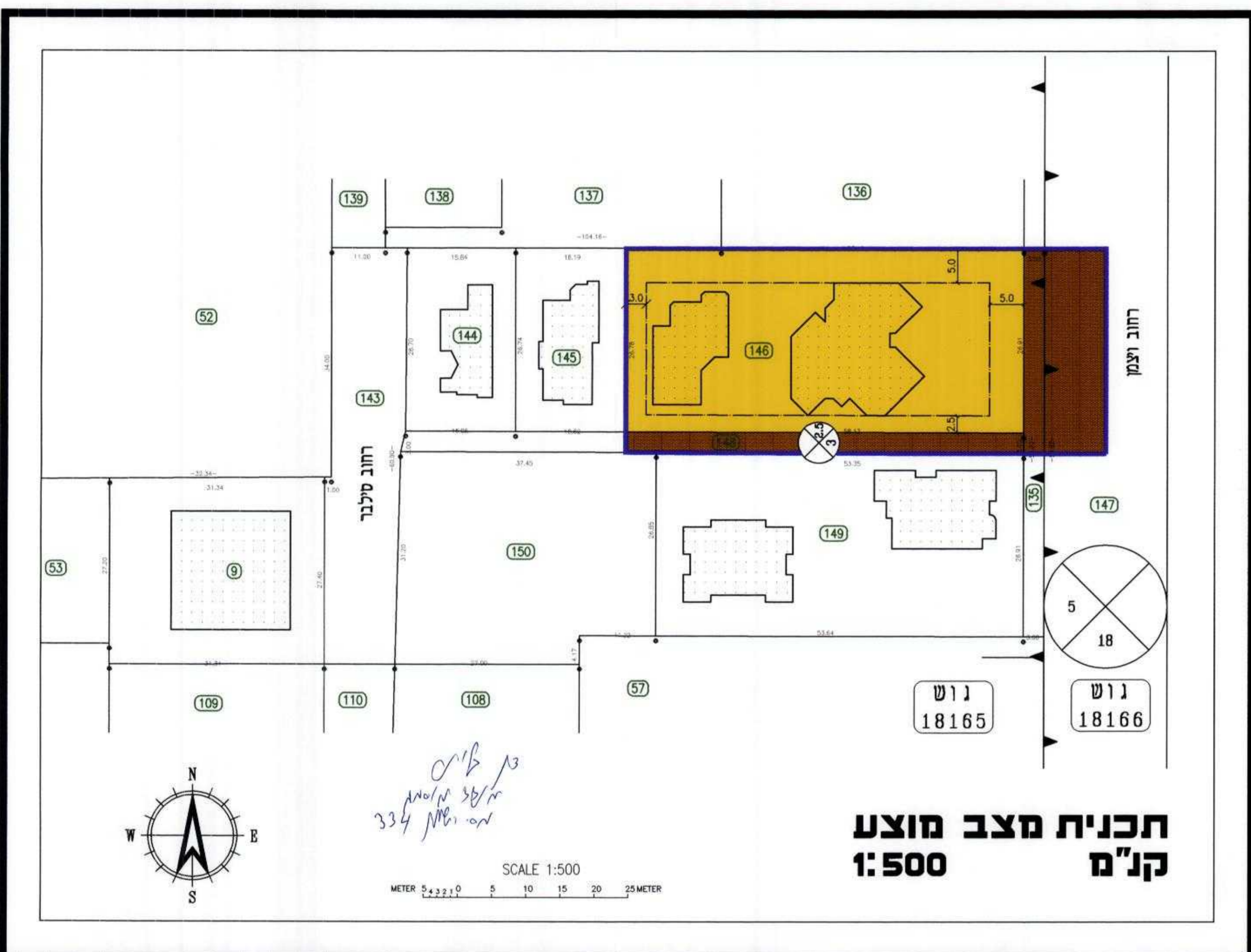
המכינה  
תכנית  
קנ"מ 1:1,250



הועדה המקומית לתכנון ובניה נהריה  
הודעה על אישור תכנית מס' 25/מק/ג/נ...  
פורסמה ב.י.פ. 4882  
מיום 22.5.2000 עמוד



**תכנית מצב קיים**  
**קנ"מ 1:500**



**תכנית מצב מוצע**  
**קנ"מ 1:500**