

מרחב תכנון - מחוז חיפה
מרחב תכנון מקומי - מורדות הכרמל

תשריט המצורף לתכנית מכלמק"מ 606
שינוי הוראות בניה במגרש 100
סירת כרמל
 המהוה שינוי לתכנית מכ"מ 345 בי

מחוז - חיפה
 נפה - חיפה
 ישוב - סירת כרמל

גוש-10716, חלקי חלקה 67
 גוש-12540, חלקי חלקה 27
 שטח בנוי

שטח תכנית- 1,245 מ"ר





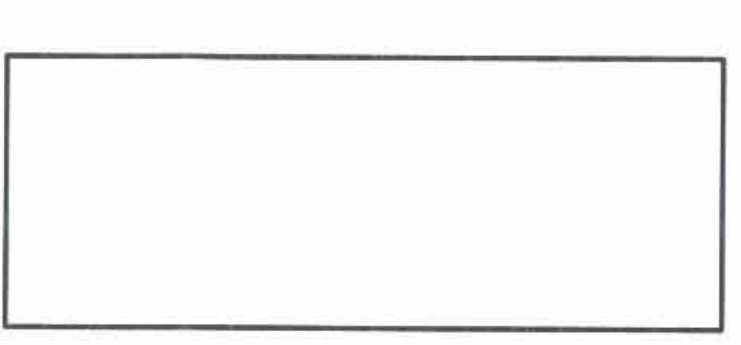

יזום התכנית - עיריית סירת כרמל
 בעל הקרקע - עיריית סירת כרמל

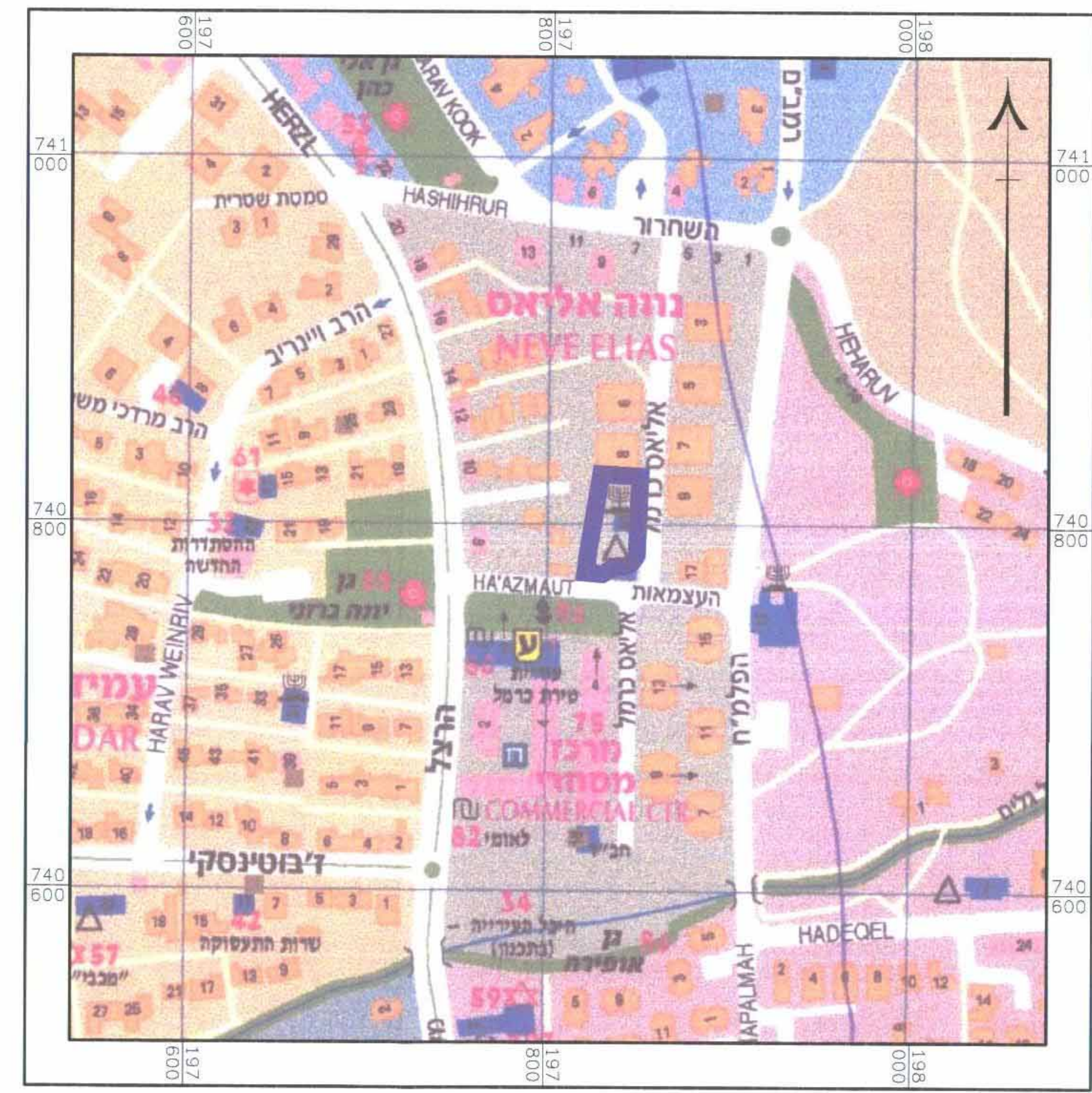
עורך התכנית: - עיריית סירת כרמל
 מח' הנדסה - טל' 04-8572460

מקרא:

-  גבול התכנית
-  איזור למבני ציבור
-  איזור מגורים א
-  איזור מגורים ב
-  איזור מגורים ג
-  דרך קיימת - מאושרת
-  שטח ציבורי פתוח
-  דרך משולבת
-  קו בנין
-  חלקה רשומה ומספרה
-  גבול חלקה רשומה
-  מספר מגרש מוצע
-  מסי הדרך
-  קו בנין
-  רוחב הדרך

חותמות:



תרשים סביבה - קני"מ 1:2500

טבלת יעודי קרקע			
יעוד	מצב מאושר	מצב מוצע	ייעוד
איזור למבני ציבור	שטח 54	שטח 54	76.95%
דרך משולבת	שטח 233	שטח 233	18.71%
שטח ציבורי פתוח	שטח 233	שטח 233	18.71%
סה"כ שטח התוכנית	1245	1245	100%

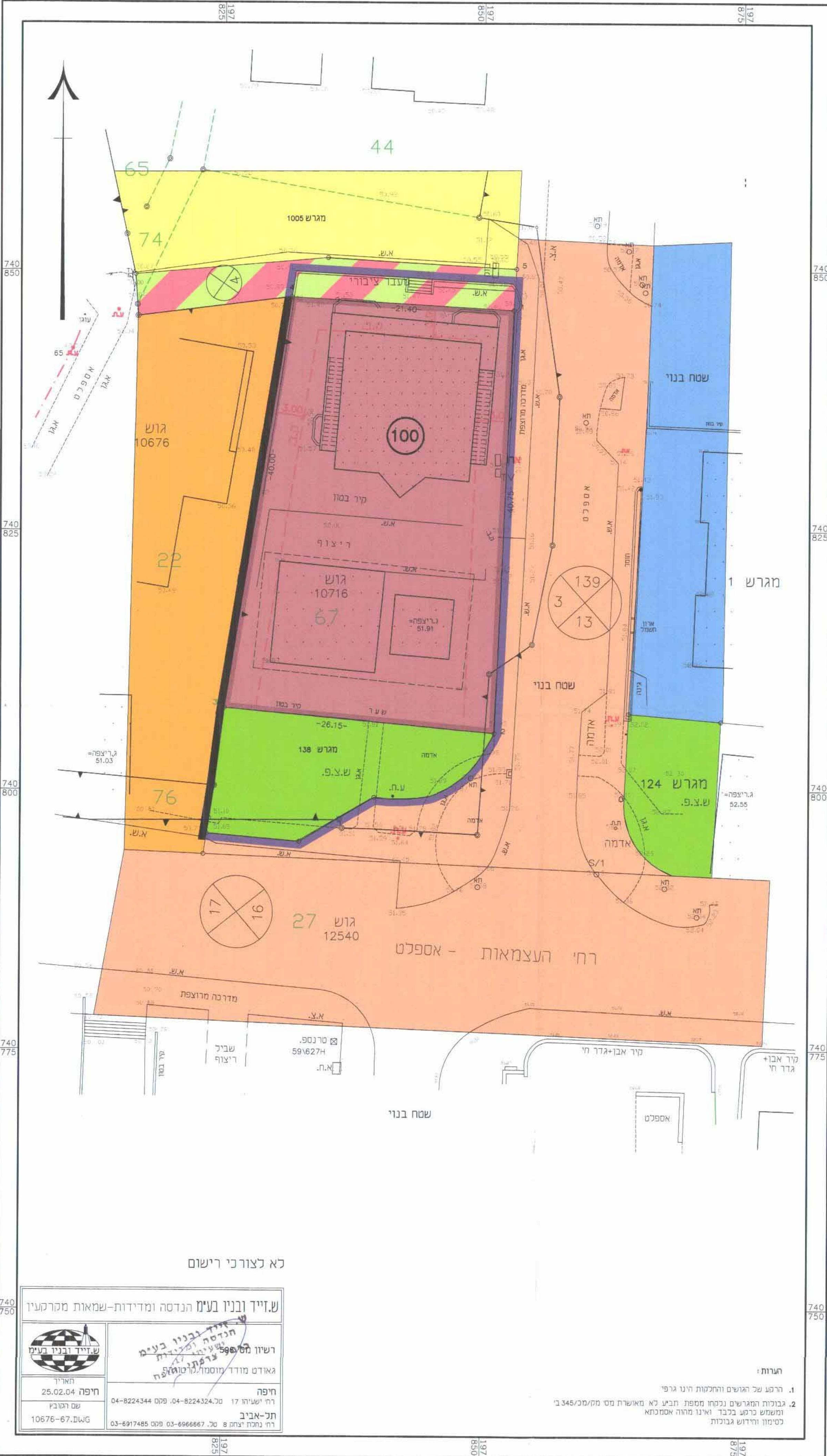
יזום התכנית:  תאריך: 22.11.04

בעל הקרקע:  תאריך: 22.11.04

עורכת התכנית:  תאריך: 22.11.04

 תאריך: 22.11.04

 תאריך: 22.11.04



תכנית מצב מאושר - קני"מ 1:250



תכנית מצב מוצע - קני"מ 1:250

ש.זייד ובניו בע"מ הנדסה ומדידות-שמאות מטרטע"ו

רשון מ"מ 506
 גאודס מודר, מוסמך, כרמל, חיפה

ת"א: 04-8224344
 תל-אביב: 03-6917485

ש.זייד ובניו בע"מ הנדסה ומדידות-שמאות מטרטע"ו

רשון מ"מ 506
 גאודס מודר, מוסמך, כרמל, חיפה

ת"א: 04-8224344
 תל-אביב: 03-6917485