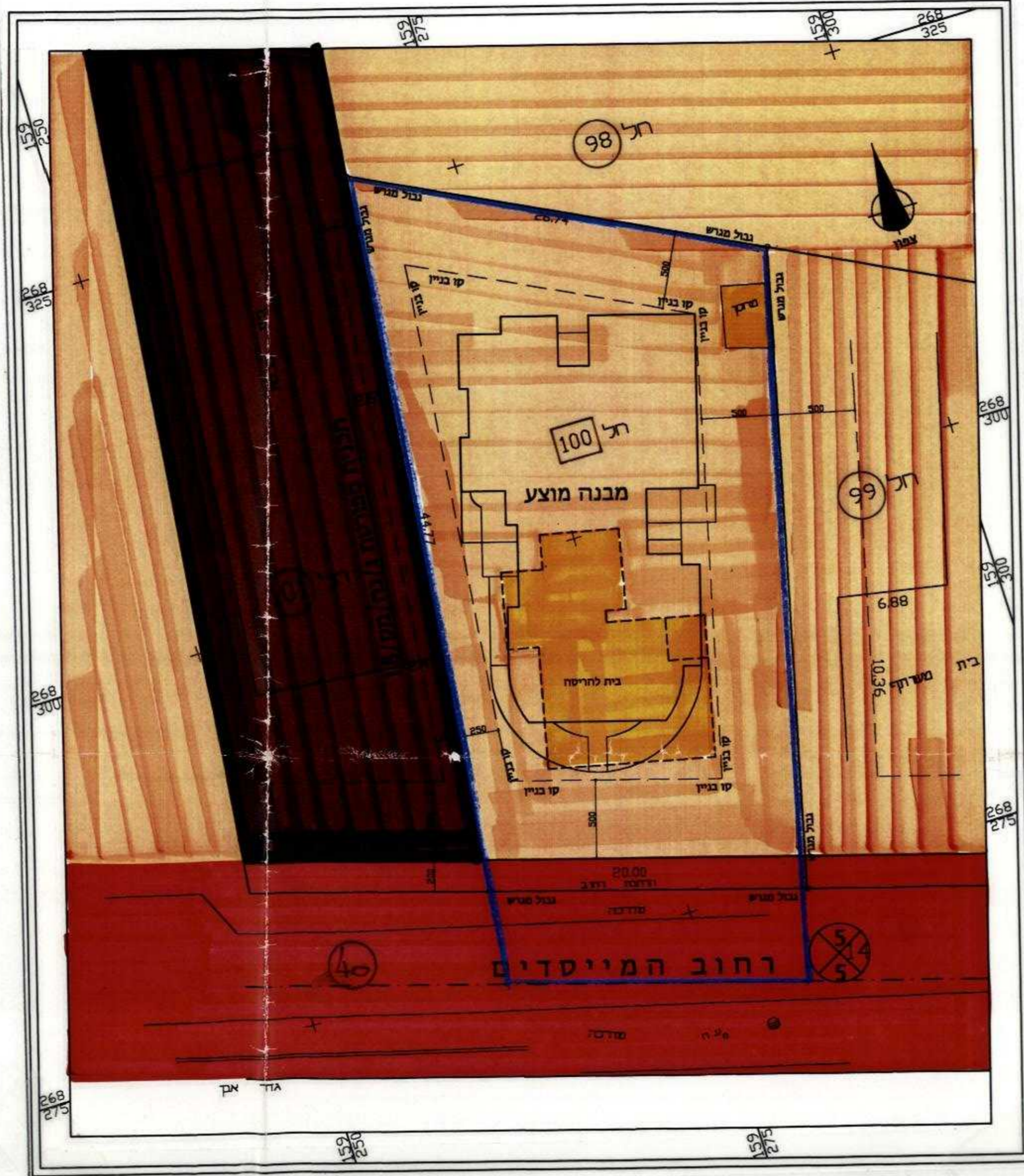








מצב מוצע
ק.מ. 1:250



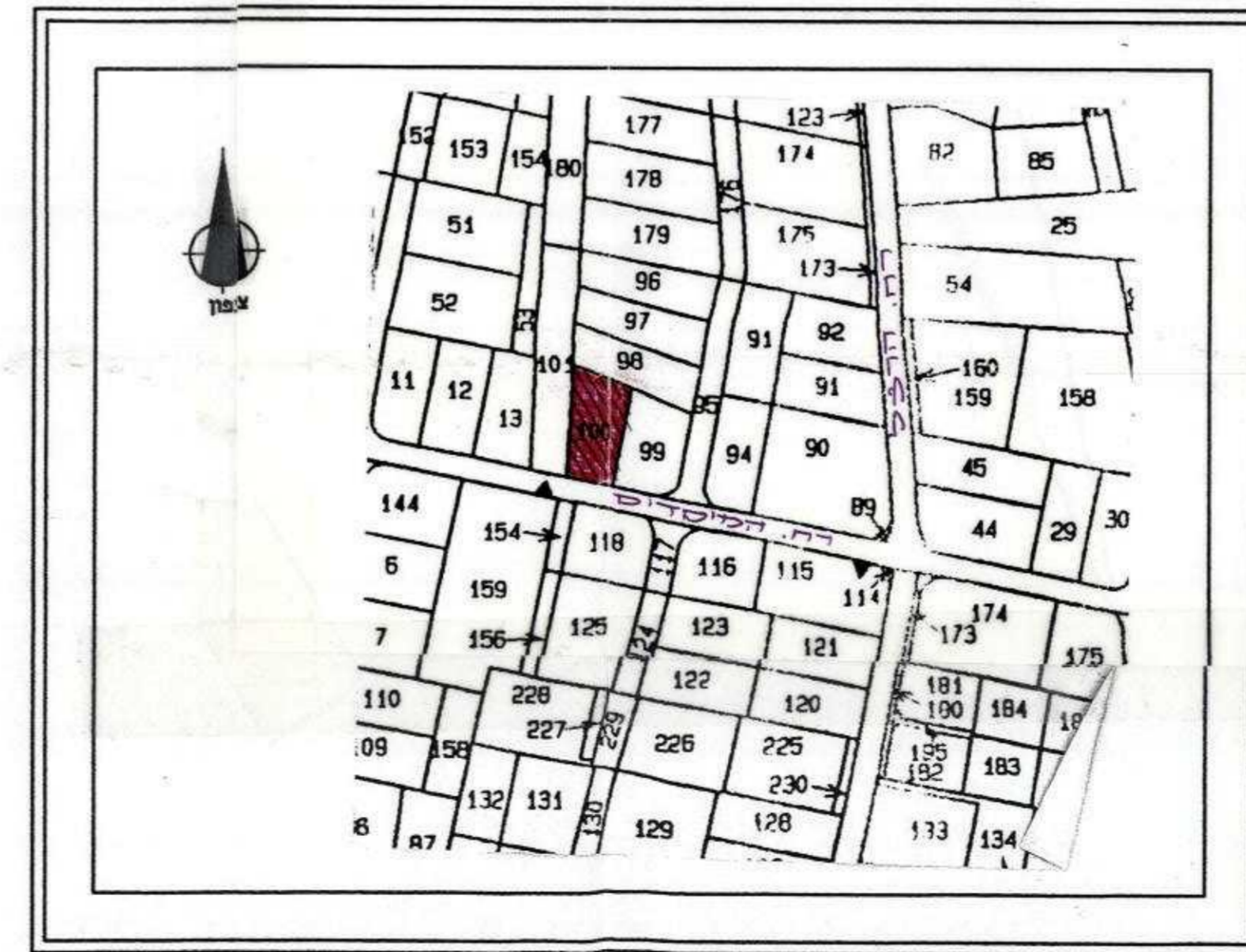
מצב קיים
ק.מ. 1:250



מקרא:

-  גבול התכנית: בעל הקרקע:
-  מיבנים להריסה: יום התכנית:
-  איזור מגורים מרכזי: עורך התכנית:
-  מבני ציבור: ועדה מקומית:
-  דרך קיימת: אחרים:

תרשים סביבה
ק.מ. 1:2500



הודעה על הפקדת תוכנית מס' 34/מק/נה...
פורסמה בעיתון גליל... ביום 1.05.01...
ובעיתון ובועותון מקומי... ביום 3.05.01...

הועדה המקומית לתכנון ובנייה נהריה
תכנית מס' 4995
פורסמה להפקדה ב י.ב. 3034
מיום 26.6.2001 עמוד

מחוז צפון

מרחב תכנון מקומי נהריה

תחום שיפוט מוניציפלי נהריה
תכנית מפורטת ג/נה/מק/34

בעל הקרקע: עליזה ואברהם מור
יום התכנית: מור אברהם
עורך התכנית: אילן שר-מתכנן אדריכלי
שטח התכנית: 961.0 מר
קנה מידה: 1:250
גוש 18168 חלקה 100, חלקה 40 (חלקן)
תאריך: 12.12.00

הודעה על אישור תוכנית מס' 39/מק/נה...
פורסמה בעיתון גליל... ביום 11.10.01...
ובועותון ובועותון מקומי... ביום 11.10.01...

הועדה המקומית לתכנון ובנייה נהריה
הודעה על אישור תכנית מס' 34/מק/נה...
פורסמה ב י.ב. 5027
מיום 25.10.2001 עמוד 259

תאריך:	12.12.00
הכנה:	1 עדכון
	2 עדכון