

תשריט מצורף לתכנית מס' חפ/מק/1444 ז הרחבת דרך בצומת גשר פז המהווה שינוי לתכנית מתאר מקומית

יוזם ומגיש תכנית זו: יפה נוף - תחבורה, ותשתיות ובניה בע"מ  
רחוב ארלוזורוב 120, חיפה 33276, טל. 04-8671849

בעלי הקרקע הכלולה בתכנית זו: פרטיים ועיריית חיפה

עורכת תכנית זו: יעל פלק, אדריכלית ומתכנתת ערים  
רחוב פינסקי דוד 34א, חיפה 34354, טל. 04-8382740

קנה-מידה לתכנית זו: 1 : 500  
שטח תכנית זו: כ- 0.955 דונם

חלקות קרקע הכלולות בתכנית זו:  
גוש 10920 - חלקי חלקות 129, 90, 89, 87, 51, 50

חתימות וחותמות

יעל פלק אדריכלית ומתכנתת ערים  
רחוב פינסקי דוד 34א, חיפה 34354

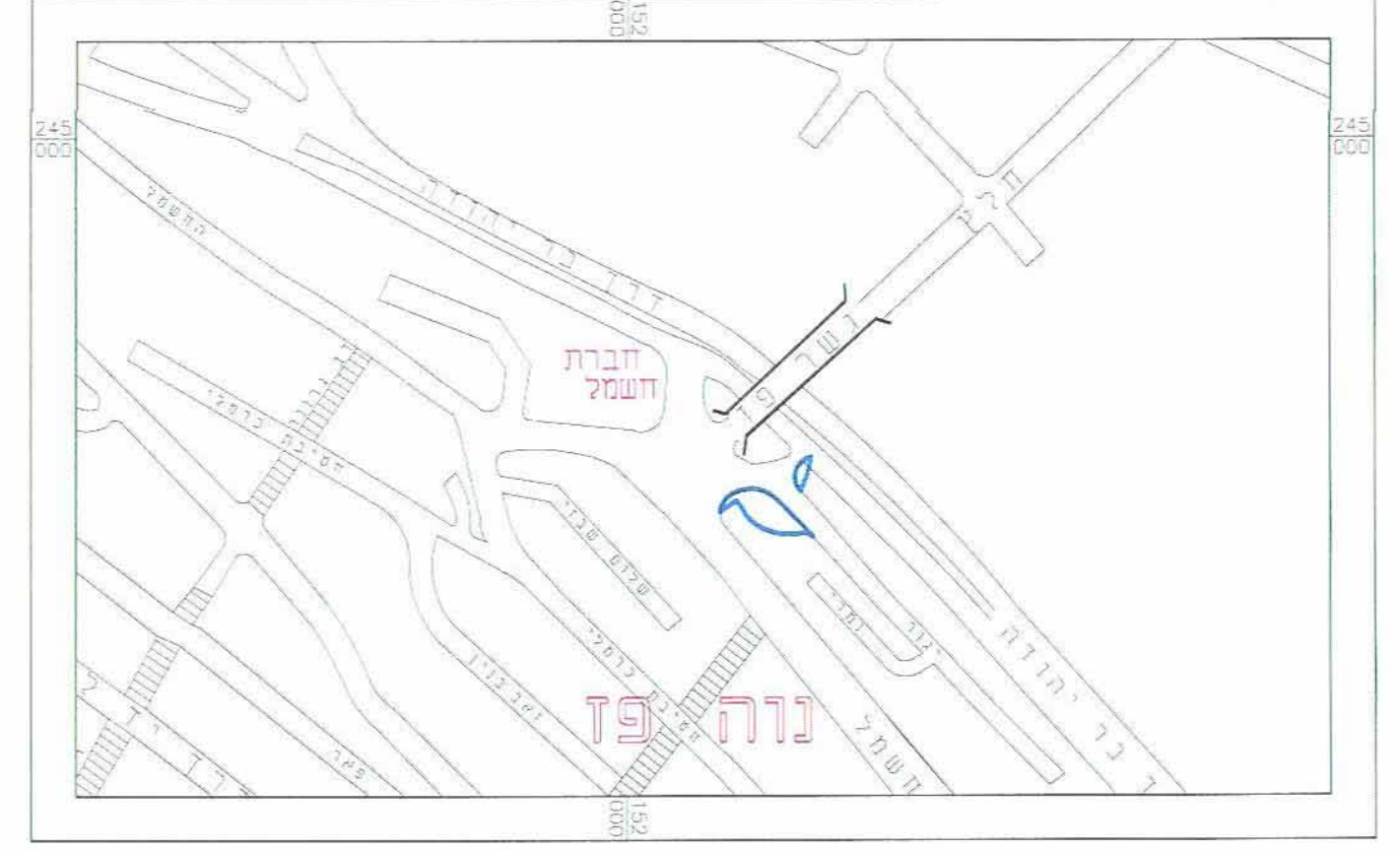
יוזם ומגיש תכנית זו: יפה נוף  
תחבורה ותשתיות בע"מ  
רחוב ארלוזורוב 120, חיפה 33276

ועדה מקומית חיפה  
הפקדת תכנית מס' חפ/מק/1444  
הועדה המקומית החליטה להפקיד את התכנית בשייבה מס' 58 ביום 16-07-01

ועדה מקומית חיפה  
אישור תכנית מס' חפ/מק/1444  
הועדה המקומית החליטה לאשר את התכנית בשייבה מס' 76 ביום 13-05-02

תאריך עדכון תכנית זו: 09-08-2001  
18.602

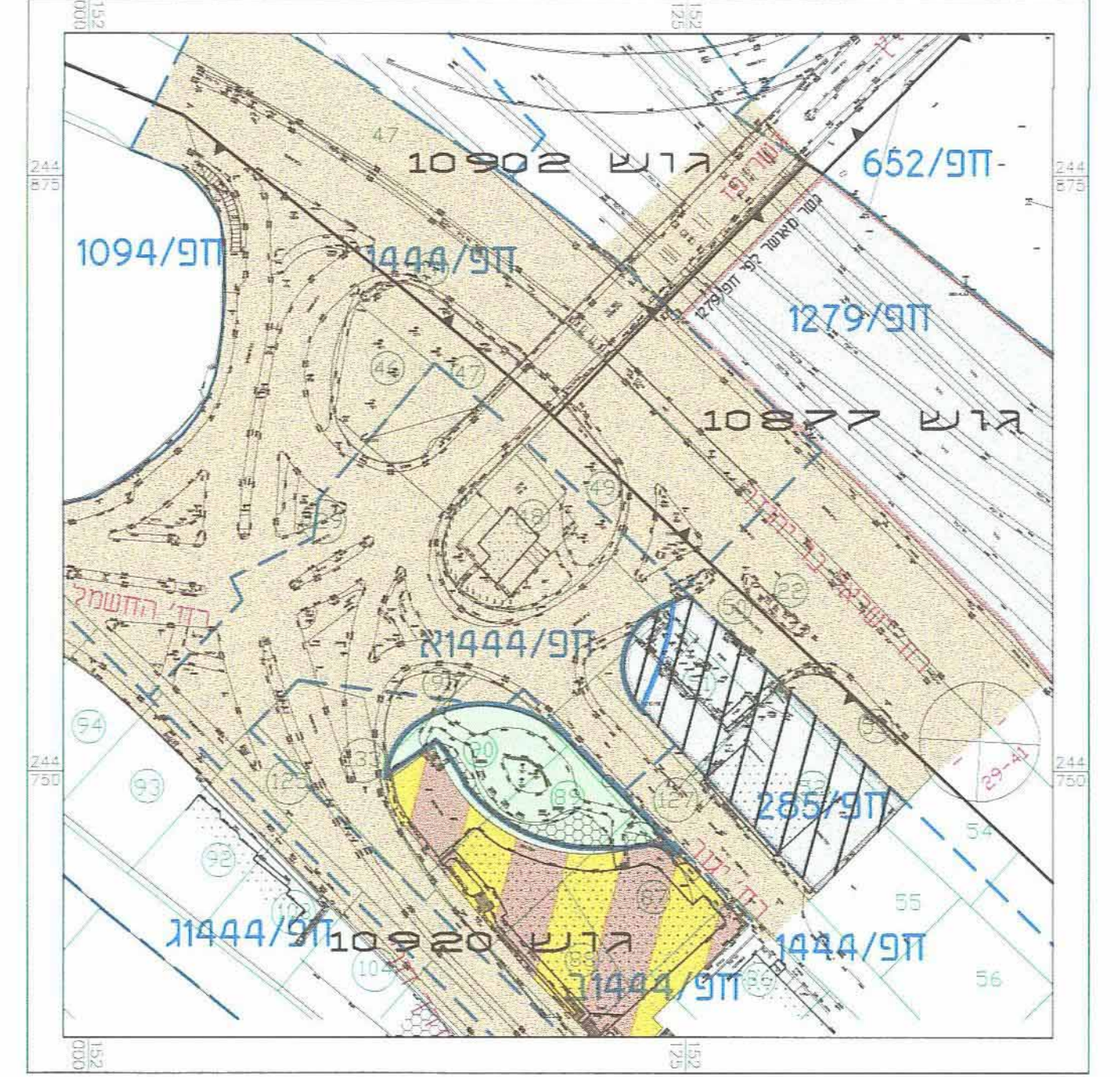
תרשים סביבה קנה-מידה 1 : 5,000



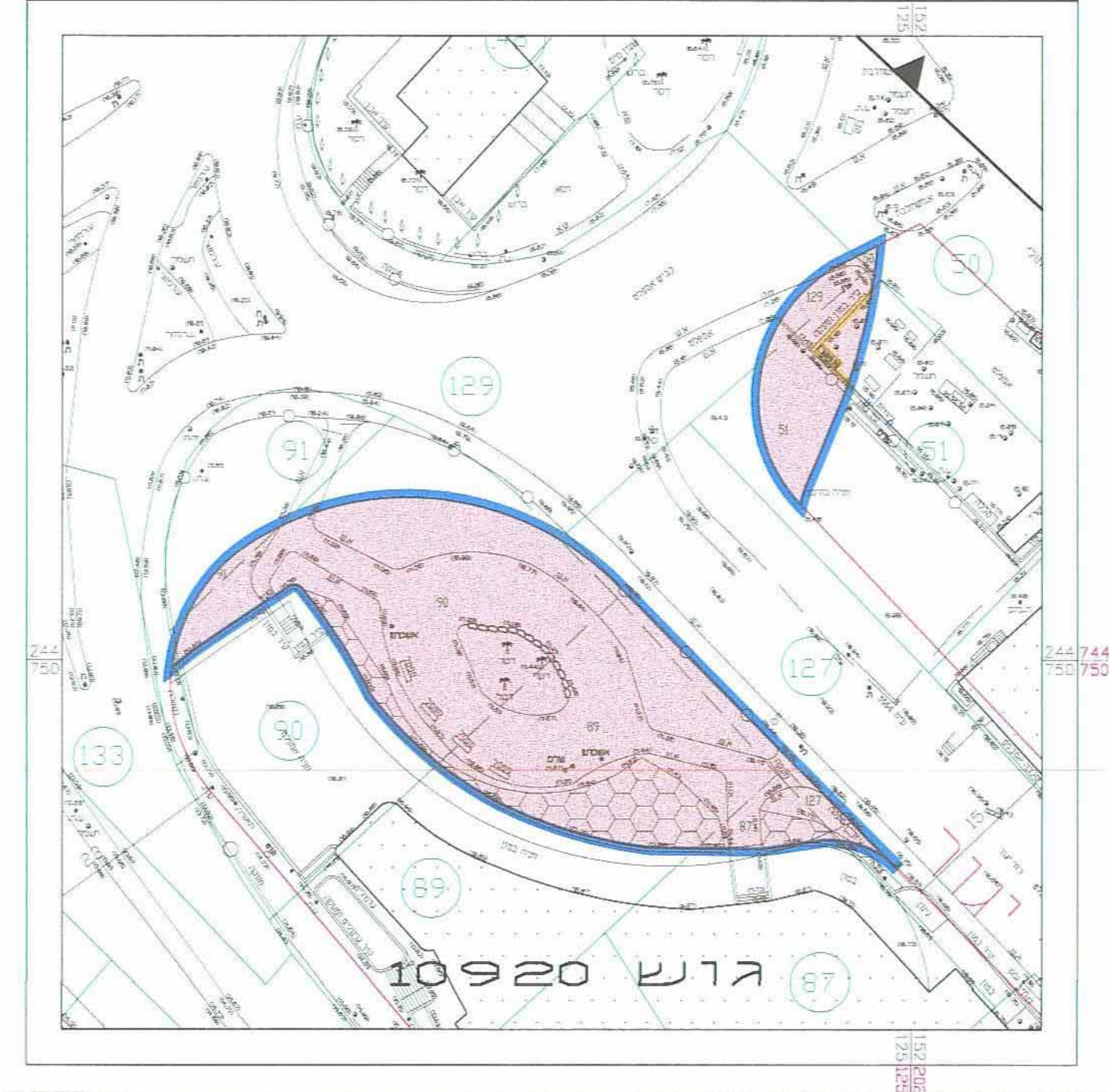
טבלת שטחים

אזור	מלב מאושר	מלב מיוצע	שטח באדום	שטח בצלום	שטח באדום
מספר	0.117	0.117	12.2	-	-
מרכז שכונתי	0.005	0.005	0.5	-	-
ציבורי מתוך	0.833	0.833	87.3	-	-
דרך	-	-	-	100.0	0.955
סחייכ	0.955	0.955	100.0	-	-

מצב מאושר ק.מ. 1 : 1,250



מצב מוצע ק.מ. 1 : 500



- מקרא:
- גבול תכנית זו
  - גבול תכנית מאושרת
  - מספר תכנית מאושרת
  - אתר למסחר
  - הגבלת בניה (לפי חפ/מק/285)
  - מרכז שכונתי, ע-2
  - שטח ציבורי פתוח
  - דרך מאושרת
  - הרחבת דרך
  - מסילות ברזל
  - מספר הדרך
  - רוחב הדרך, במטרים
  - קו רחוב
  - גבול גוש
  - מספר חלקה רשומה
  - מספר חלקה לביטול
  - גבול חלקה רשומה
  - גבול חלקה לביטול
  - מבנה קיים
  - מבנה להריסה

תכנית הסדרי תנועה (לא מחייבת) ק.מ. 1 : 500

