

מחוז חיפה

מרחב תכנון מקומי קריות

שטח שיפוט מוניציפאלי: קרית ביאליק

משרד הפנים
הועדה המחוזית לתכנון ובנייה
מחוז חיפה
01-5-2002
נתקבל
תיק מס'

שינוי תכנית מתאר מקומית מס' ק/213 ד

שינוי יעוד מאזור מגורים ג' עם חזית מסחרית לאזור מגורים ג' מיוחד בגוש 11531 חלקה 205, ברח' התאנים מס' 2, קרית ביאליק

יזום ומגיש התכנית: עיריית קרית ביאליק
בעל הקרקע: עיריית ק. ביאליק

עורך התכנית: יעקב מאור, מתכנן ערים

אינטרנציונל 18 חיפה, טל 8327076, פקס 8231191

הקרקע הכלולה בתכנית: גוש 11531 חלקה 205

שטח התכנית: כ- 0.5 דונם

תאריך: מרץ 2002

מקרא

גבול תכנית

אזור מגורים ג

אזור מגורים ג' מיוחד

דרך מאושרת

שצ"פ

מס' חלקה

גבול חלקה

חזית מסחרית

גבול גוש

קו בנין

מס' הדרך

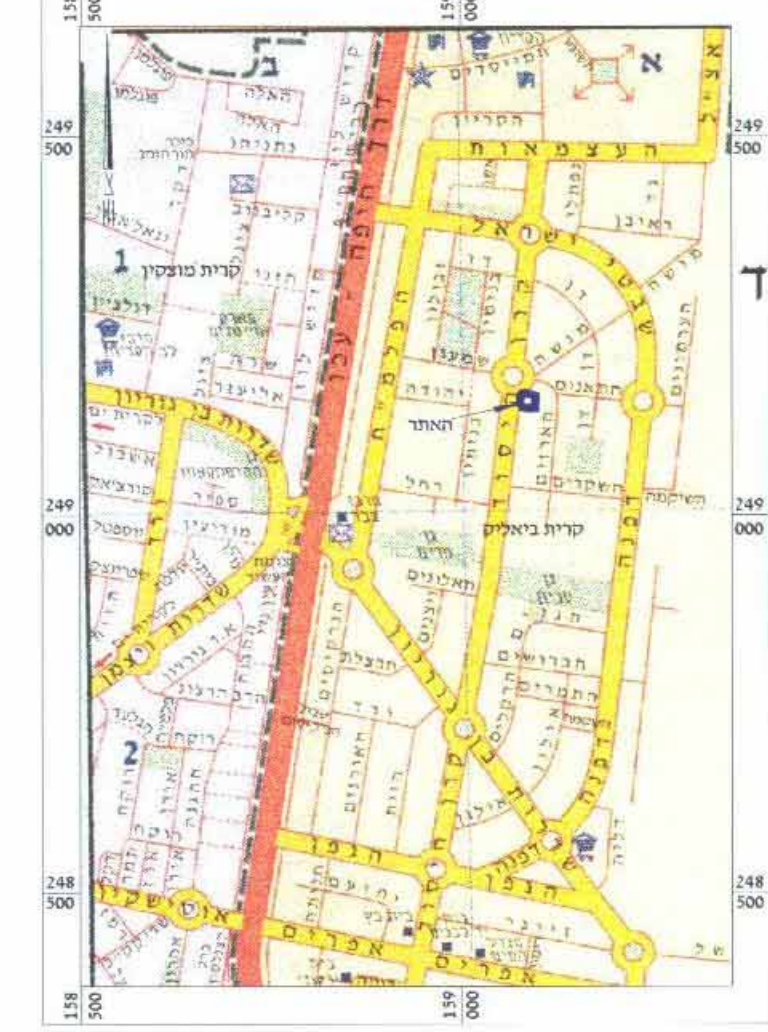
קו בנין

רוחב הדרך

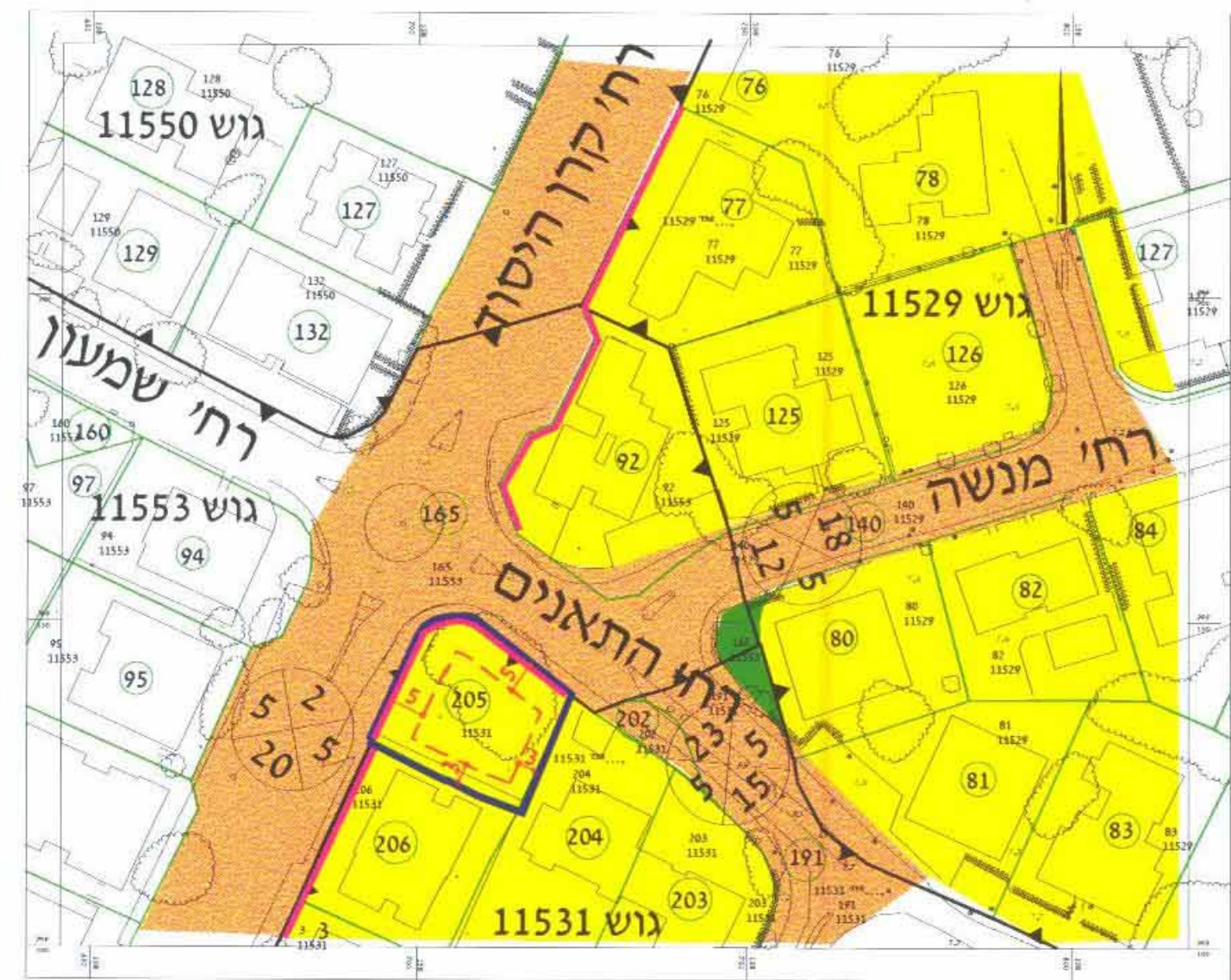
טבלת שטחים			
אזור	מצב קיים	מצב מוצע	באחוזים
מגורים ג	500	500	100%
עם חזית מסחרית	—	500	100%
מגורים ג' מיוחד	500	500	100%
סה"כ	500	500	100%

-  גבול תכנית
-  אזור מגורים ג
-  אזור מגורים ג' מיוחד
-  דרך מאושרת
-  שצ"פ
-  מס' חלקה
-  גבול חלקה
-  חזית מסחרית
-  גבול גוש
-  קו בנין
-  מס' הדרך
-  קו בנין
-  רוחב הדרך

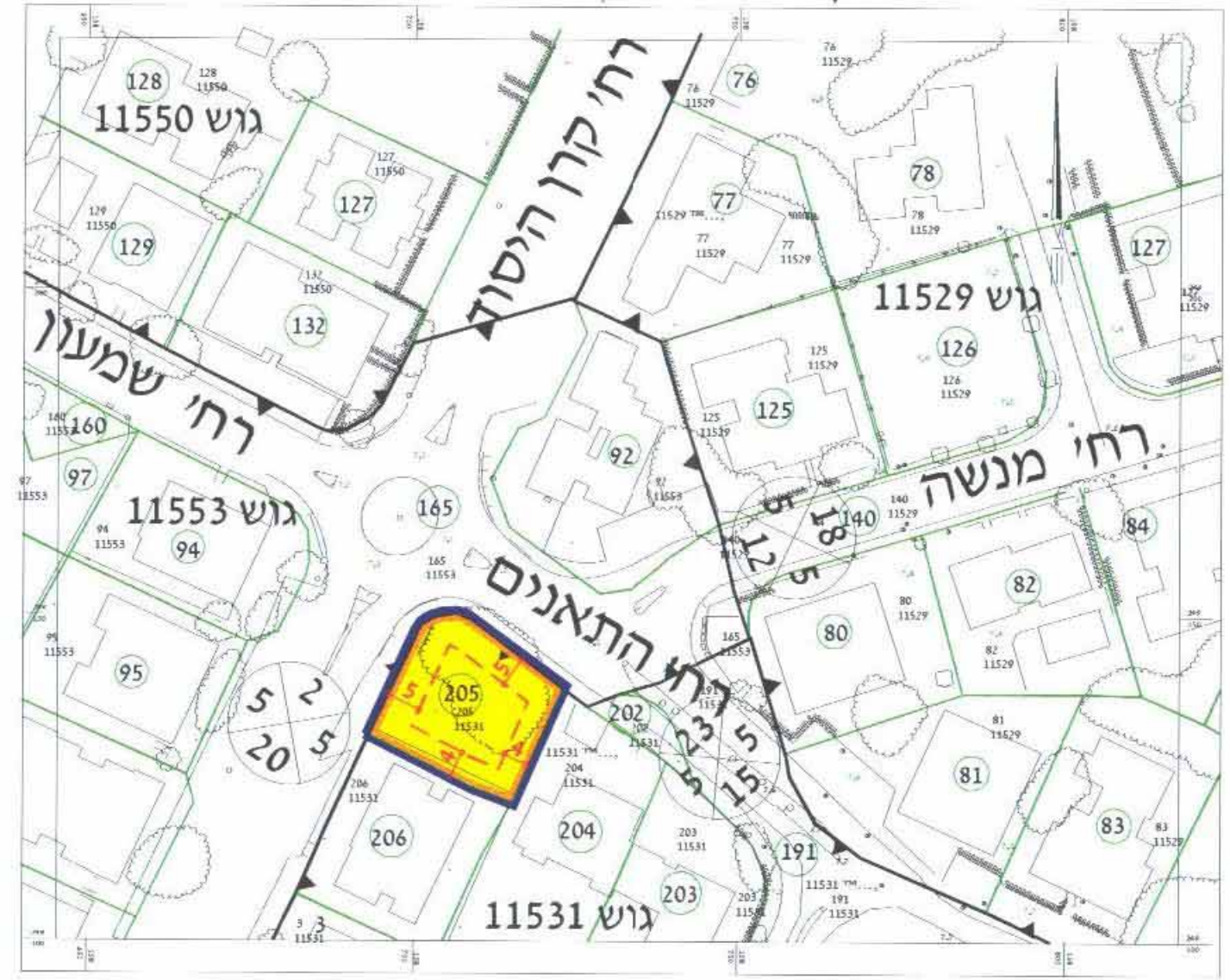
תרשים סביבה, קני"מ 1:12,500



מצב קיים קני"מ 1:1,000



מצב מוצע קני"מ 1:1,000



הודעה על הפקדת תכנית מס. 213/7
פורסמה בילקוט הפרסומים מס. 5030
שיום 12.11.01

הודעה על אישור תכנית מס. 213/7
פורסמה בילקוט הפרסומים מס. 5082
מיום 9.6.04

משרד הפנים מחוז חיפה
חוק התכנון והבניה תשכ"ה-1965
אישור תכנית מס. 213/7
הועדה המחוזית לתכנון ולבניה החליטה
ביום 30.1.02 לאשר את התכנית
ניר הועדה המחוזית

חתימות
ת.ב.ע. תיכנן ובינוי ערים
יעקב מאור
מתכנן ערים
מימון אלקרייף
מודד מוסמך
רח' רני"ס 17 ק. מוצקין

4-4-02

עיריית קרית-ביאליק