

משרד הפנים
הועדה המחוזית לתכנון ובנייה
מחוז חיפה

01-5-2002
נתקבל

מחוז חיפה

מרחב תכנון מקומי קריות

תחום שיפוט מוניציפאלי: עיריית ק. ביאליק
שינוי תכנית מתאר מקומית מס' ק/ 346 ד
גוש 11529 חל' 3, רח' קרן היסוד 108, קרית ביאליק

טבלת שטחים	
מצב מוצע	מצב קיים
מזב שטח באחוזים	מזב שטח באחוזים
100%	900
100%	900
100%	900
100%	900

יזום ומגיש התכנית: עיריית קרית ביאליק
בעל הקרקע: עיריית קרית ביאליק
עורך התכנית: יעקב מאור, מתכנן ערים
אינטרנציונל 18 חיפה, טל 8327076, פקס 8231191
הקרקע הכלולה בתכנית:
גוש 11529 חלקה 3
שטח התכנית: כ- 0.9 דונם
תאריך: אוגוסט 2001

חתימות

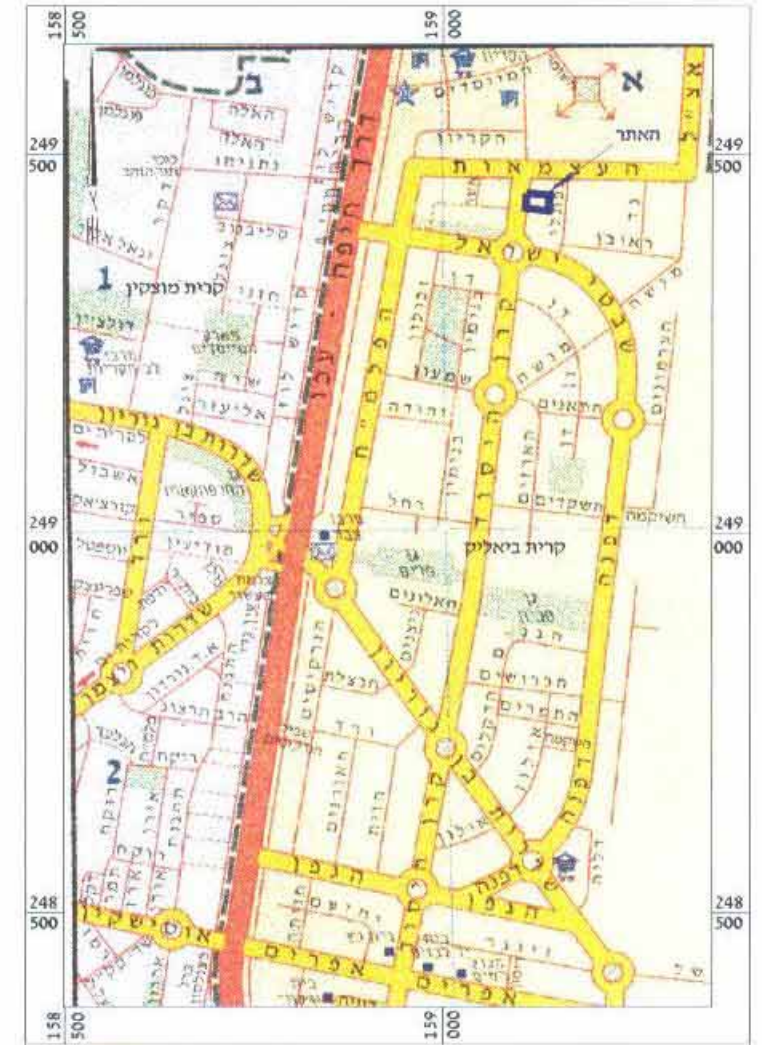
ת.ב.ל. - תוכנית ובינוי ערים
יעקב מאור
מתכנן ערים
מימון אלקרייף
מועד מוסמך
רח' רניס 17 ק. מועקין
4-4-02

עיריית קרית-ביאליק

-  גבול תכנית
-  אזור מגורים ג
-  אזור מגורים ג' מיוחד
-  אזור מגורים מיוחד
-  דרך מאושרת
-  גבול חלקה
-  מס' חלקה
-  גבול גוש
-  קו בנין
-  מס' הדרך
-  קו בנין
-  רוחב הדרך

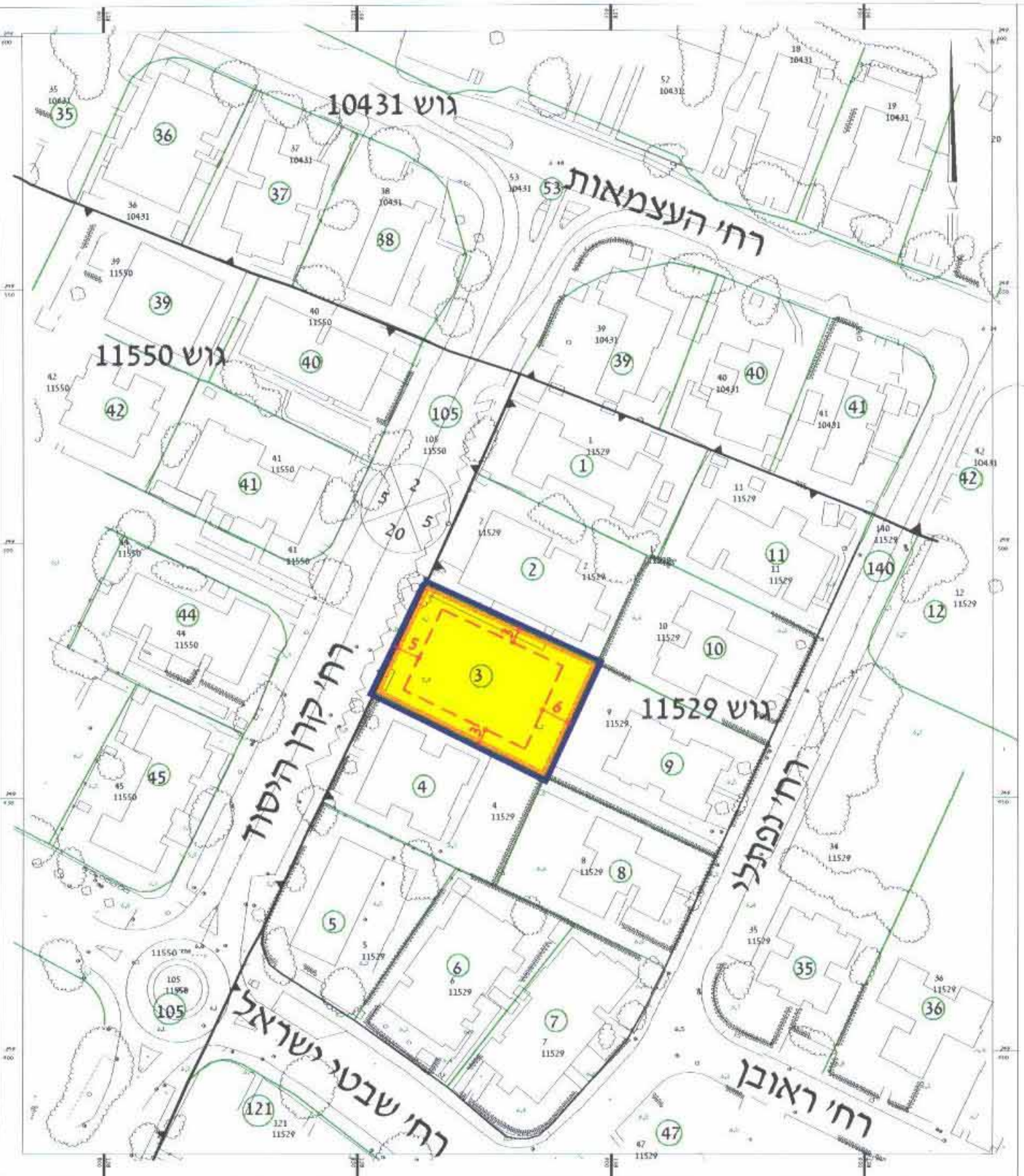
משרד הפנים מחוז חיפה
חוק התכנון והבניה תשכ"ח-1965
אישור תכנית מס. 346/2
הועדה המחוזית לתכנון ולבניה החליטה
ביום 30.1.02 לאשר את התכנית.
יליטמניה המחוזית

תרשים סביבה, קני"מ 12,500

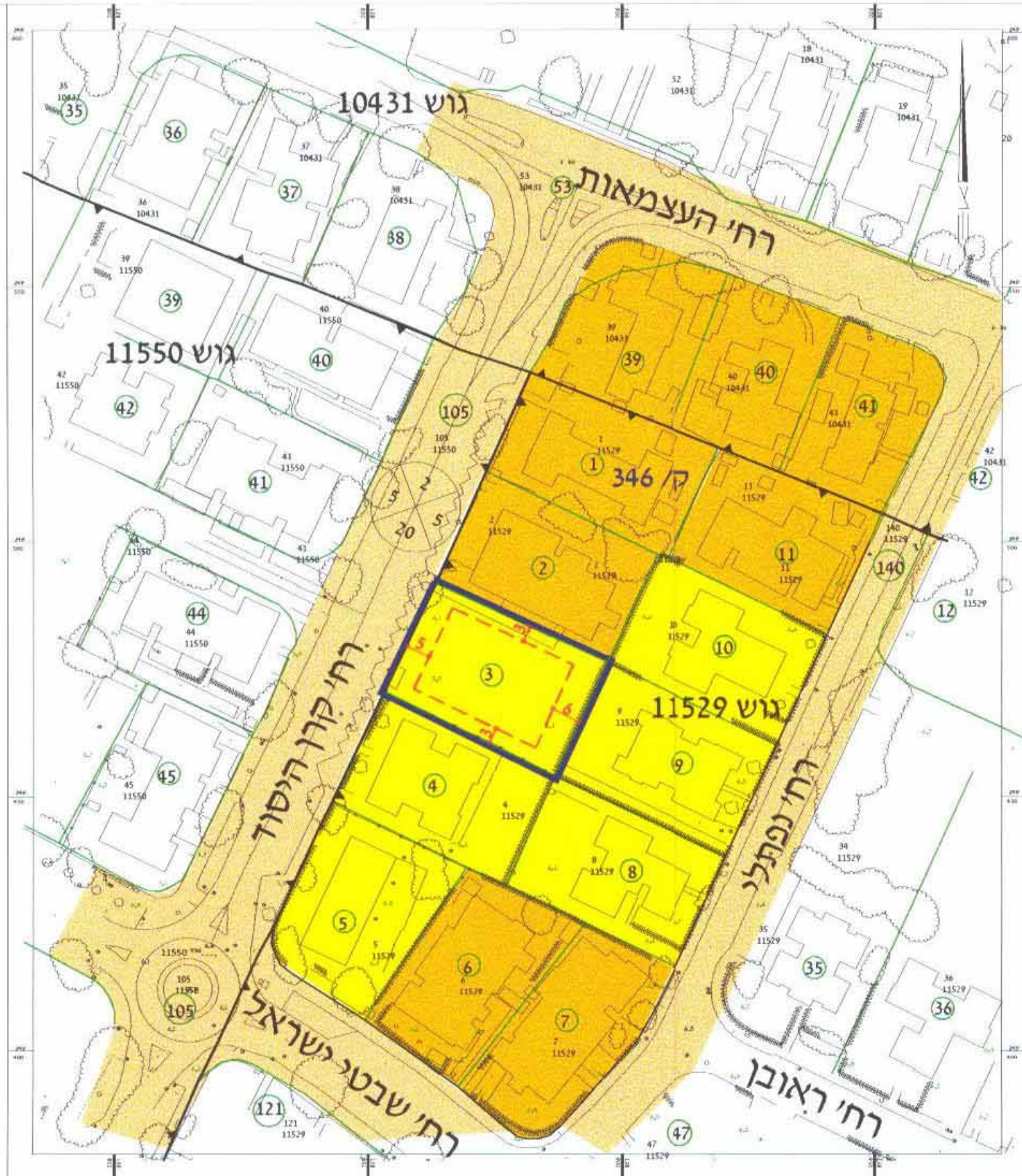


הודעה על המקדת תכנית מס. 346/2
פורסמה בילקוט הפרסומים מס. 5035
מיום 12.11.01

הודעה על אישור תכנית מס. 346/2
פורסמה בילקוט הפרסומים מס. 5082
מיום 9.6.02



מצב מוצע קני"מ 1:1,000



מצב קיים קני"מ 1:1,000