














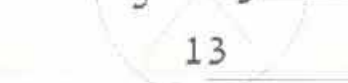


מחוז חיפה
מרחב תכנון מקומי ק.אתא
תחום שיפוט מוניציפלי ק.אתא
תכנית מפורטת מס' כ/ 375 א
שינוי הוראות הבניה

בתחומה מהווה שינוי לתוכנית מתאר כ/150
 ברח' שלום עליכם פינת ש"י עגנון בקרית אתא
 הקרקע הכלולה בתוכנית : גוש 11052 חלקות 38, 39 ח"ח 40
 יוזם התכנית : חב' דר נופרים וא. חן בע"מ
 העצמאות 50 ק.אתא טלפקס : 04-8441758
 בעלי הקרקע : דר נופרים וא. חן בע"מ, משפ' טבצ'ניק ואחרים
 עורכי התוכנית : יעקב מאור, מתכנ ערים, אינטרנציונל 18, חיפה
 טל 8327076, פקס 8231191
 אדרי' יוסף זאנו רח' העצמאות 62 ק.אתא טל : 8446815
 פקס : 8452425
 שטח התוכנית : 2,550 מ"ר

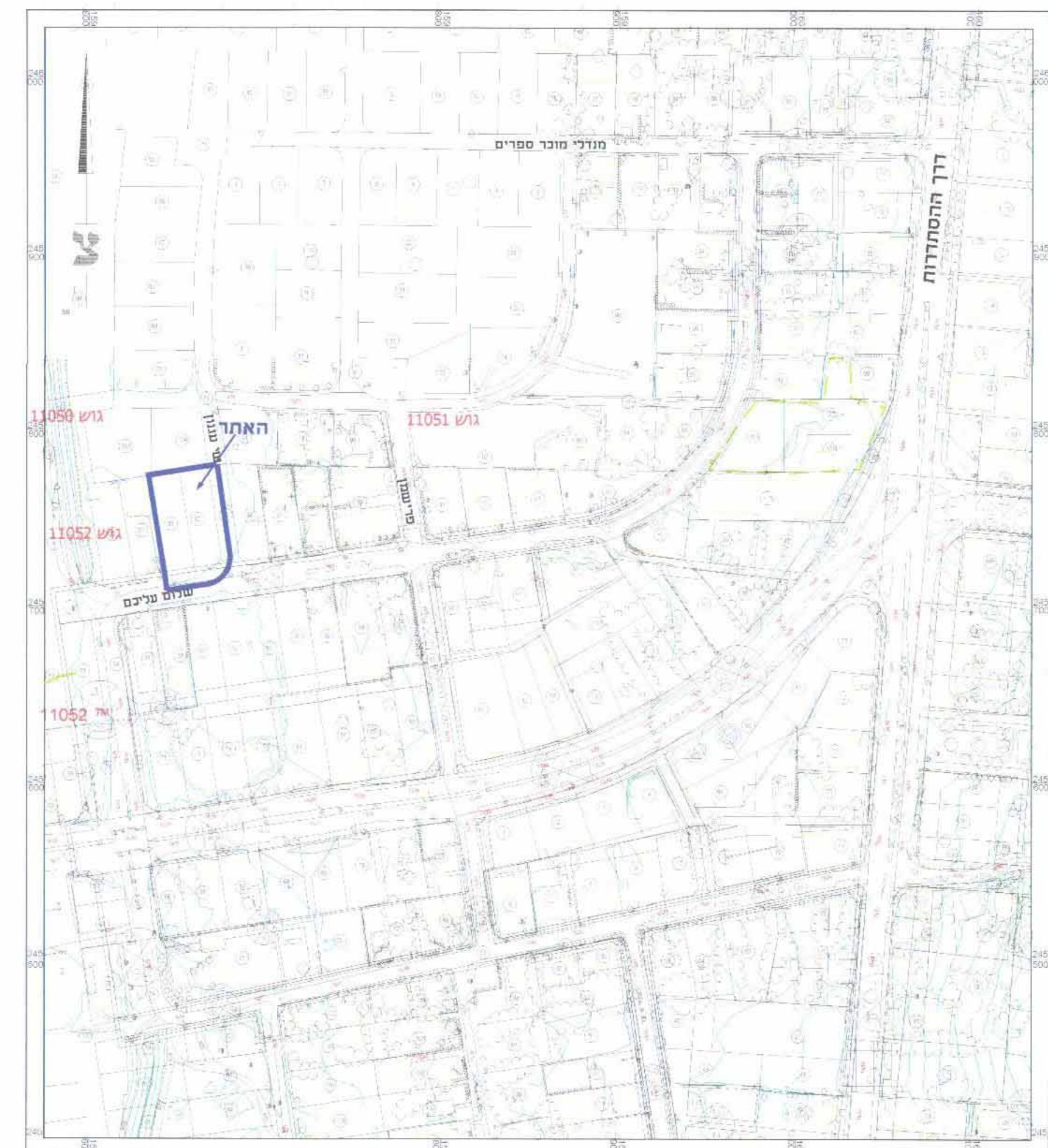
מקרא :

-  גבול תוכנית
-  אזור מגורים 1/1
-  אזור מגורים ג
-  דרך מאושרת
-  קו בנין
-  גבול גוש
-  מס' חלקה קיימת
-  גבול חלקה קיימת
-  מס' חלקה לביטול
-  גבול חלקה לביטול
-  מס' מגרש מוצע
-  גבול מגרש מוצע
-  מבנה מוצע
-  מס' הדרך
-  קו ביניים קידמי
-  רוחב הדרך

טבלת שטחים			
יעוד קרקע	שטח במ"ר	מ"ר	מ"ר
א.מגורים	1843	72.28	1843
דרכים	707	27.72	707
סה"כ	2,550	100	2,550



תרשים סביבה קני"מ: 1:1250



תרשים אזור קני"מ: 1:2500

חתימות :

הועדה להפקדה
 חתום: ד"ר יוסף זאנו
 ח.מ.פ. 51-276493-7

משרד המגורים מחוז חיפה
 חתום: יעקב מאור
 ח.מ.פ. 8231191

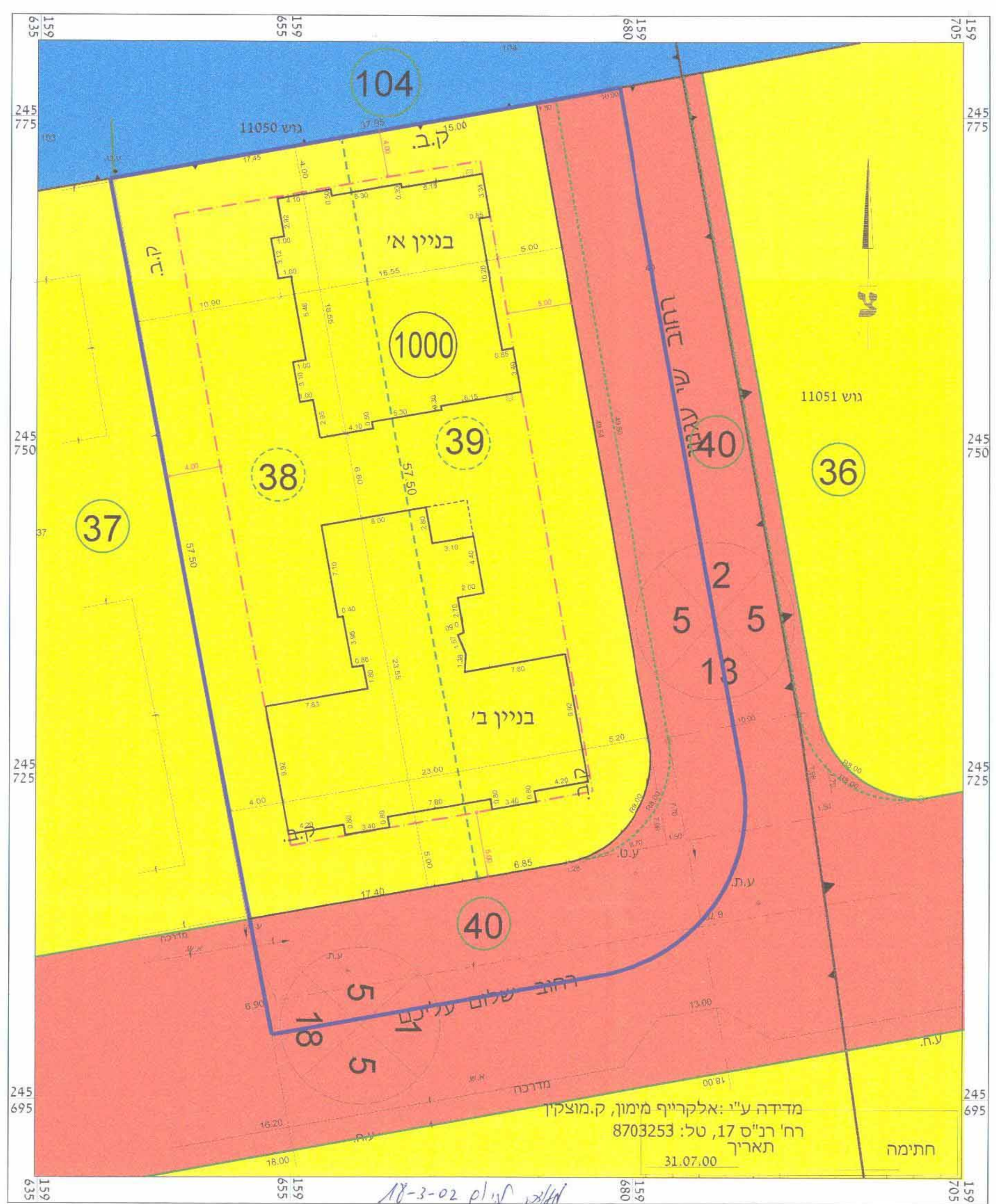
הודעה על אישור תכנית מס. 375/א
 מורטטה בולקוט הפרסומים מס. 5071
 מיום 10.12.01

הודעה על אישור תכנית מס. 375/א
 מורטטה בולקוט הפרסומים מס. 5071
 מיום 10.12.01

משרד המגורים מחוז חיפה
 חתום: יעקב מאור
 ח.מ.פ. 8231191

הודעה על אישור תכנית מס. 375/א
 מורטטה בולקוט הפרסומים מס. 5071
 מיום 10.12.01

משרד המגורים מחוז חיפה
 חתום: יעקב מאור
 ח.מ.פ. 8231191



מצב קיים קני"מ 1:250

מדידה ע"י: אלקריוף מימון, ק.מוצקין
 רח' רניס 17, טל: 8703253
 תאריך: 31.07.00

חתימה



מצב מוצע קני"מ 1:250

מדידה ע"י: אלקריוף מימון, ק.מוצקין
 רח' רניס 17, טל: 8703253
 תאריך: 31.07.00

חתימה