

הועדה המקומית-שומרון  
3 א 05-2004  
נתקבל

הועדה המקומית לתכנון ובניה  
מחוז חיפה  
06-6-2004  
נתקבל  
תיק מס...

ועדה מקומית שומרון  
הפקדת תכנית מס 532-ג-1011  
הועדה המקומית החליטה להפקיד את התכנית  
בשינוי מס 532 מיום 08-06-10  
לוא"מ  
יו"ר הועדה

הודעה על הפקדת תכנית מס 532-ג-1011  
פורסמה בילקוט הפרסומים מס 5135  
סיום 08-08-10 עמוד 676

העיר מסוקמת השומרון  
אשרור תכנית מס 532-ג-1011  
הועדה המקומית החליטה לאשר את התכנית  
בשינוי מס 532 מיום 14-08-10  
לוא"מ  
יו"ר הועדה

הודעה על הפקדת תכנית מס 532-ג-1011  
פורסמה בילקוט הפרסומים מס 5135  
סיום 08-08-10 עמוד 676

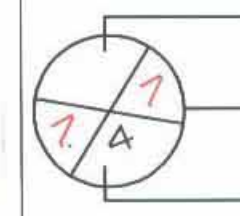
מחוז חיפה  
מרחב תכנון מקומי שומרון  
**תכנית מס 532-ג-1011**  
שינוי לתכנית מתאר מס 1/  
"לרגלי ציה ושינוי קווי בנין ותכנית בפרדס חנה"  
**מדגם חת - כנס**  
גליון מס' 1

שטח התכנית: כ - 0.930 ד'  
קרקע הכלולה בתכנית:  
גוש 10111 חלקה 74  
ק.מ. 1:250

יוזמי התכנית: נאור אמיר ופל ת.ת. 057986457 058421710  
רח' גוש חלב, 16 פ"ח 37044 פל 6230873  
בעלי הקרקע: מ.מ.י.  
עורך התכנית: רומברג אלכסנדר אדריכל ומתכנן ערים  
רח' הלל יפה, 46 חדרה 60-6331933 פל 32424

**מקרא**  
גבול תכנית  
אזור מגורים א'

דרך מאושרת  
גבול חלקה  
מספר הדרך  
קו בנין  
רוחב הדרך

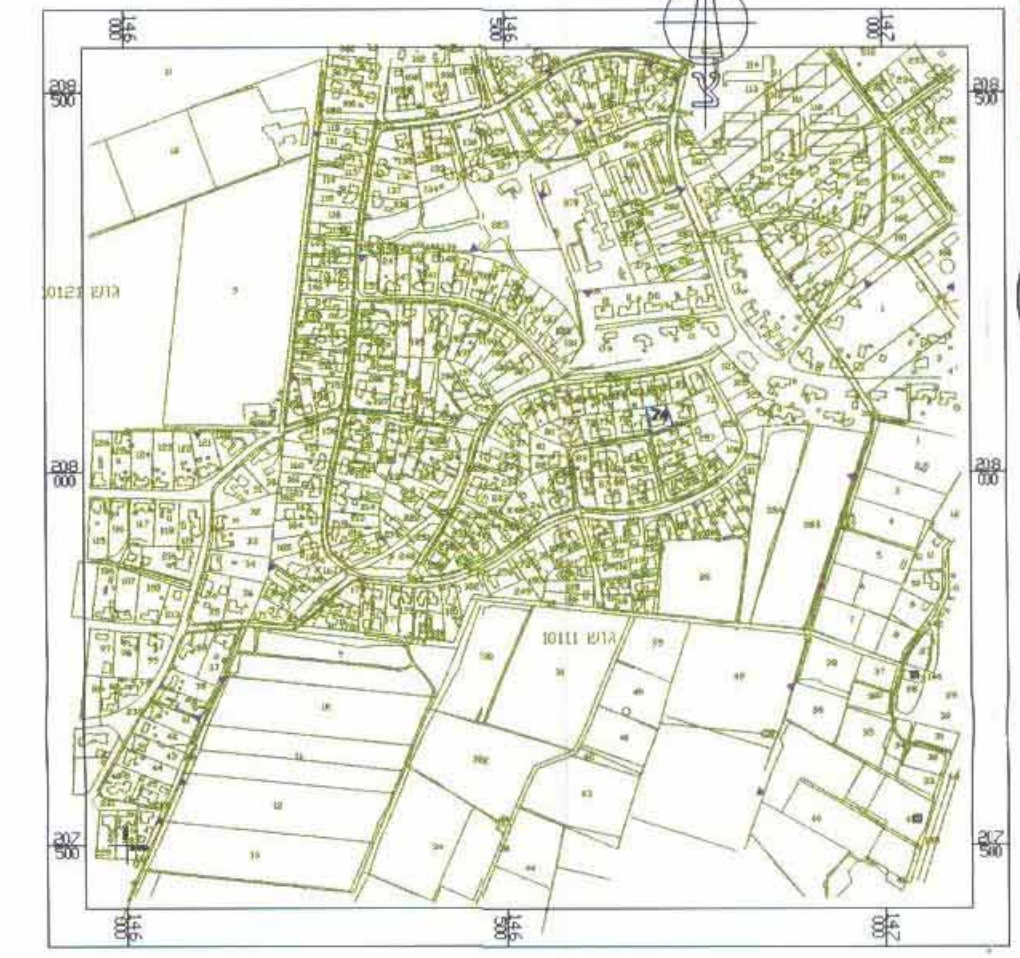


מספר חלקה רשומה  
קו בנין מאושר  
קו בנין מוצע  
מבנה להריסה  
מספר דירה

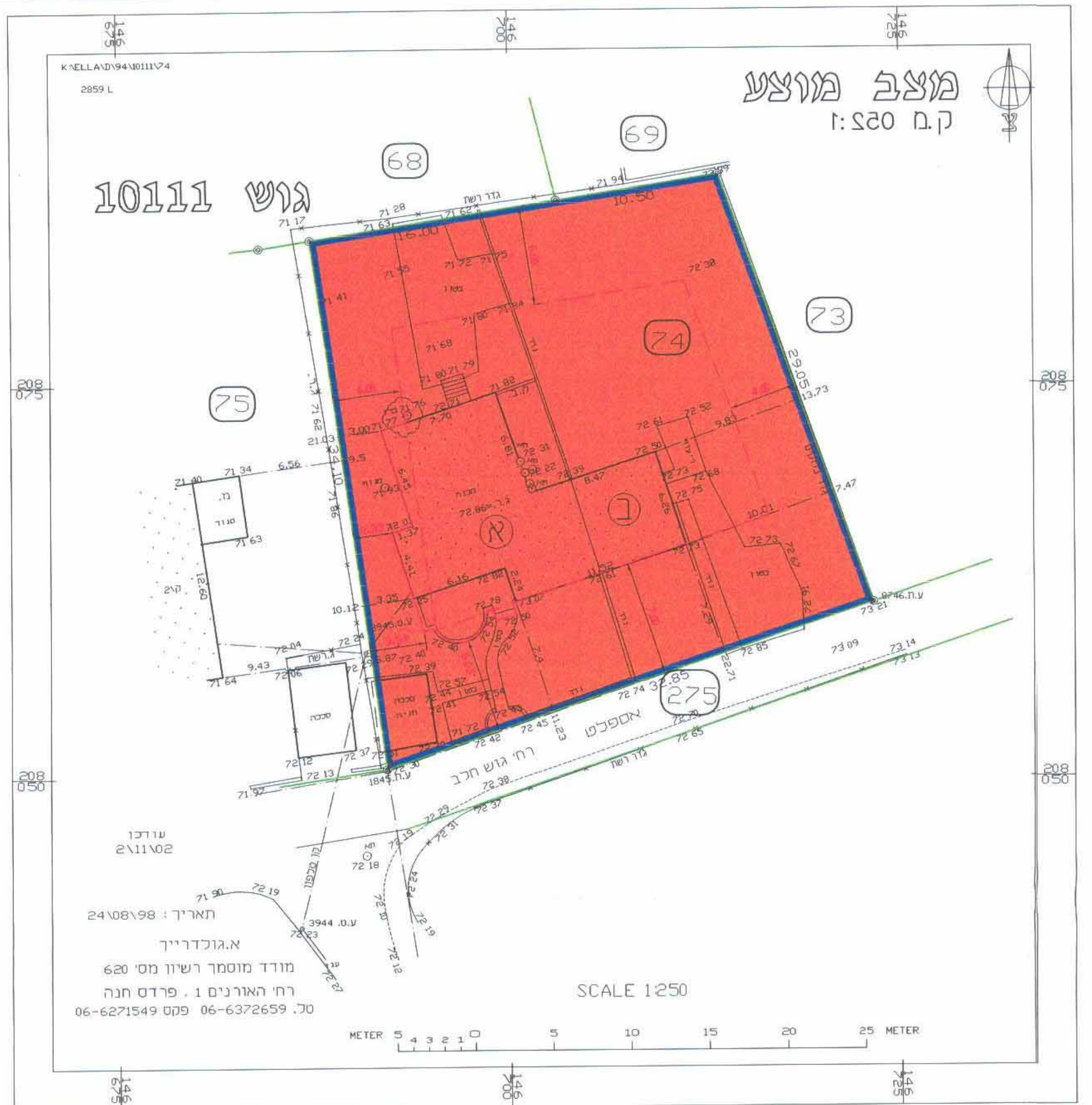
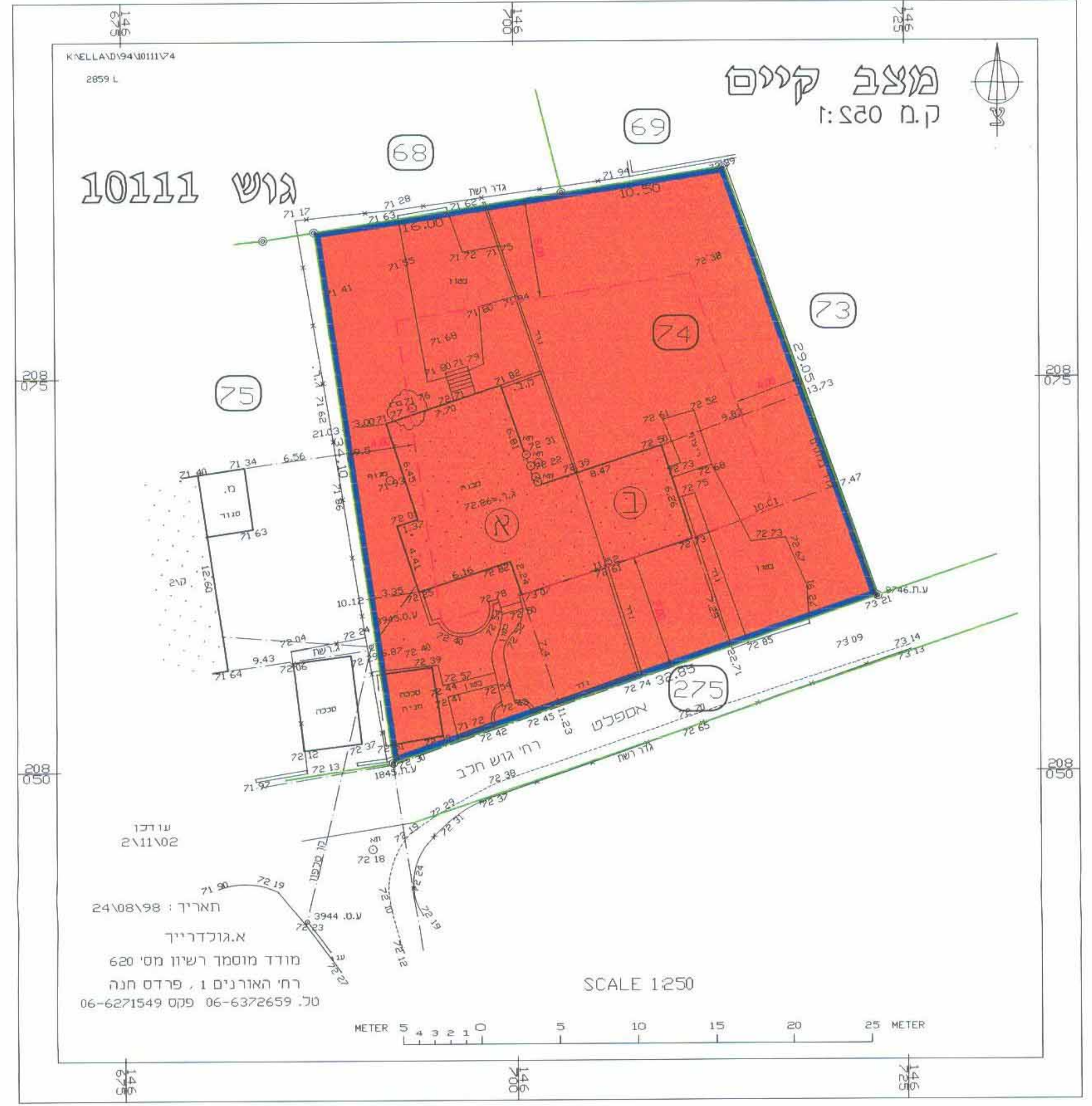
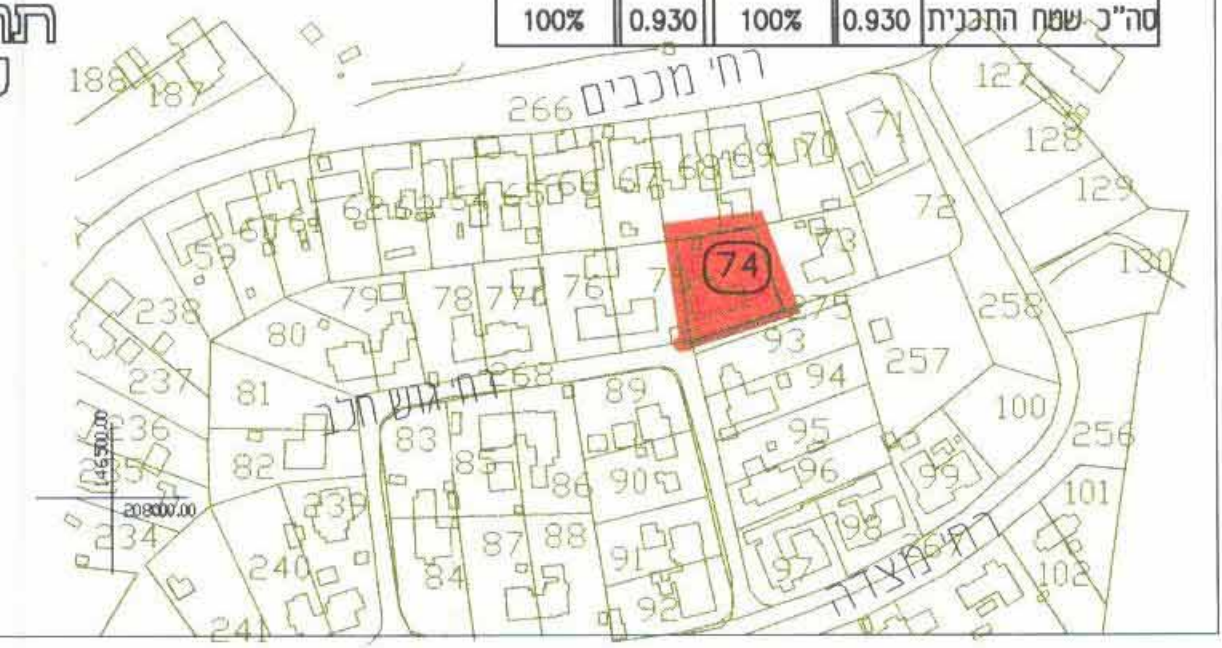
**טבלת שיחשי קרקע**

ישד	מצב קיים		מצב מוצע	
	שטח בדונם	% מהר"כ	שטח בדונם	% מהר"כ
אזור מגורים א'	0.930	100%	0.930	100%
סה"כ שטח התכנית	0.930	100%	0.930	100%

תרשים סביבה  
1:10000 ק.מ.



תרשים סביבה  
1:2500 ק.מ.



חתימות

בעל הקרקע

דוטנברג אלכסנדר - אדריכל  
ובניה יונייטד אדילטי  
יועץ תכנון ומרחב  
כניסה מ' 83  
054-6336-617

עורך התכנית

יוזם התכנית **אמיר נאור** (אור סולומון) 058421710  
סל נאור 059986457

- הגבהים מבוססים על רשת נקישל מחלקת המדידות ונתונים ב > א.
- על השטח חלה תכנית שוב, ג 299. מקורבים ועלולים להשתנות במידת מה עם הכנת המפות לצרכי רישום.