22.7.04 - 2179/חפ/מק/ נספח גבולות מגרש לגבול מאושר

(16)

משרד הפנים
הועדה המחוזית לתכנון ובניה
מחוז חיפה
19 - 8 - 2004
נתקבל

מחוז חיפה

מרחב תכנון מקומי – חיפה
שינוי תכנית מתאר מקומית

תכנית מס' חפ/מק/ 2179

"שינוי קו בנין בשד' בן גוריון 22 פינת רח' המגינים במושבה הגרמנית גוש 10829 חלקה 3 נספח גבול תכנית וקוי בנין קנ"מ 1:250

יוזם התכנית: פורסאן מטר. רח' עבאס 38, חיפה.

טל: 04-8526484

בעל הקרקע: מנהל מקרקעי ישראל
רח' פלי"ם 51, חיפה.

עורך התכנית: פורת יהודה אדריכלות ושימור מבנים
ת.ד 3648 חיפה. טל 04-8123461

מודד התכנית: ב. ברמן , מ. ברמן- מס' רשיון 517.

סה"כ שטח התכנית: 1221 מר'
סה"כ שטח חלקה 3 : 506 מ"ר. מדוד ורשום

מקרא:

- גבול תכנית
- גבול חלקה קיימת
- 3 מספר חלקה קיימת
- קו בנין מאושר
- קו בנין מוצע
- קו רחוב
- בנין קיים
- מבנה להריסה
- מס' דרך
- מרווח צידי
- רוחב דרך

חתימות:

ועדה מקומית חיפה
הפקדת תכנית מס' חפ/ מק/ 2179
הועדה המקומית החליטה להפקיד את התכנית
בישיבה מס' 92 ביום 20.1.2003
(-) יוזה יחב
יו"ר הועדה

ועדה מקומית חיפה
אישור תכנית מס' חפ/ מק/ 2179
הועדה המקומית החליטה לאשר את התכנית
בישיבה מס' 17 ביום 29.3.04
יו"ר הועדה

פרסום הפקדת תכנית – תאריך קובע

המועד הקובע להפקדת תכנית ע"פ סעיפים
96 ו-201 לחוק התכנון והבניה הוא מועד
הפרסום בעתון, המאוחר מבין האחרונה.

התכנית חפ/ מק/ 2179 פורסמה להפקדה
בעתון _____ ביום _____

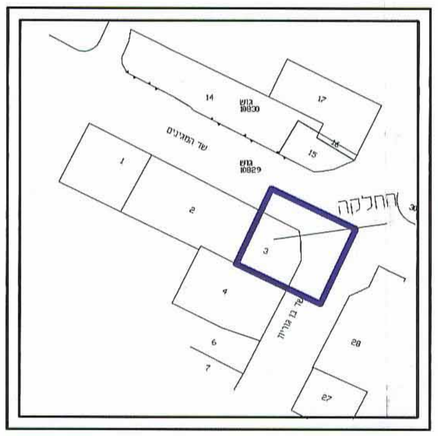

תרשים סביבה 1 : 1250

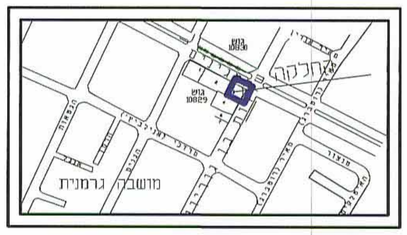

תרשים סביבה 1 : 5000

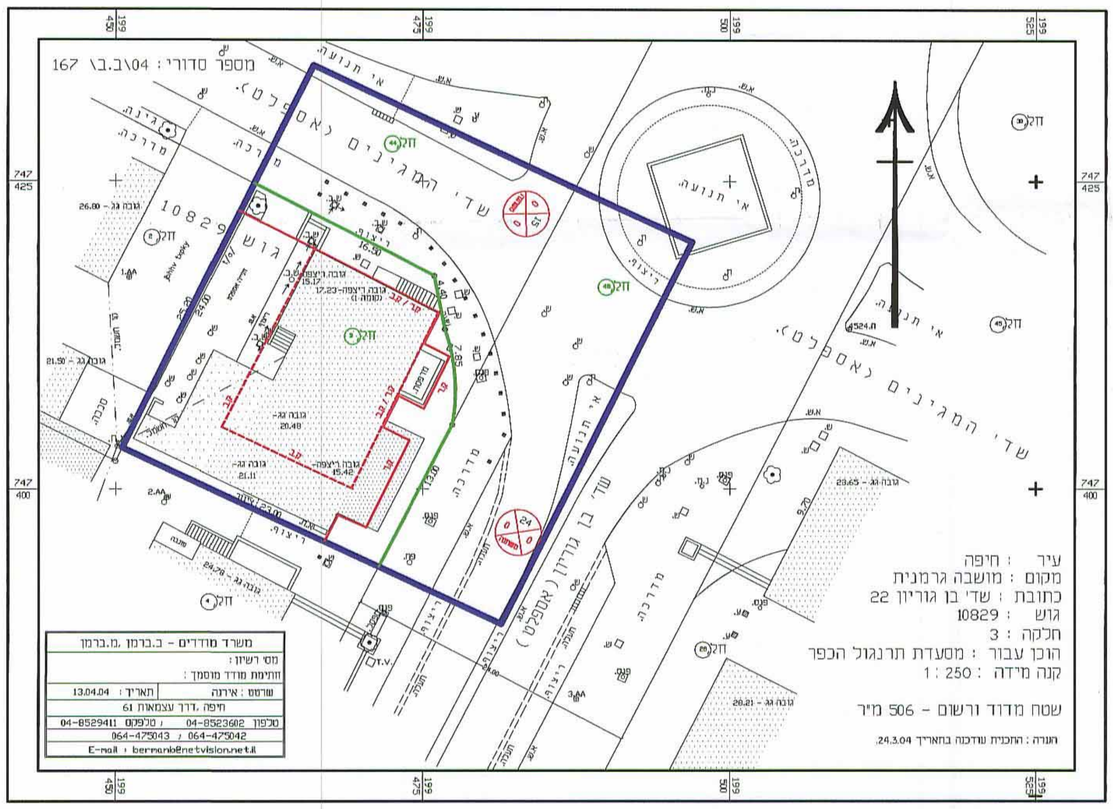

תכנית מצב מאושר
קנ"מ 1:250

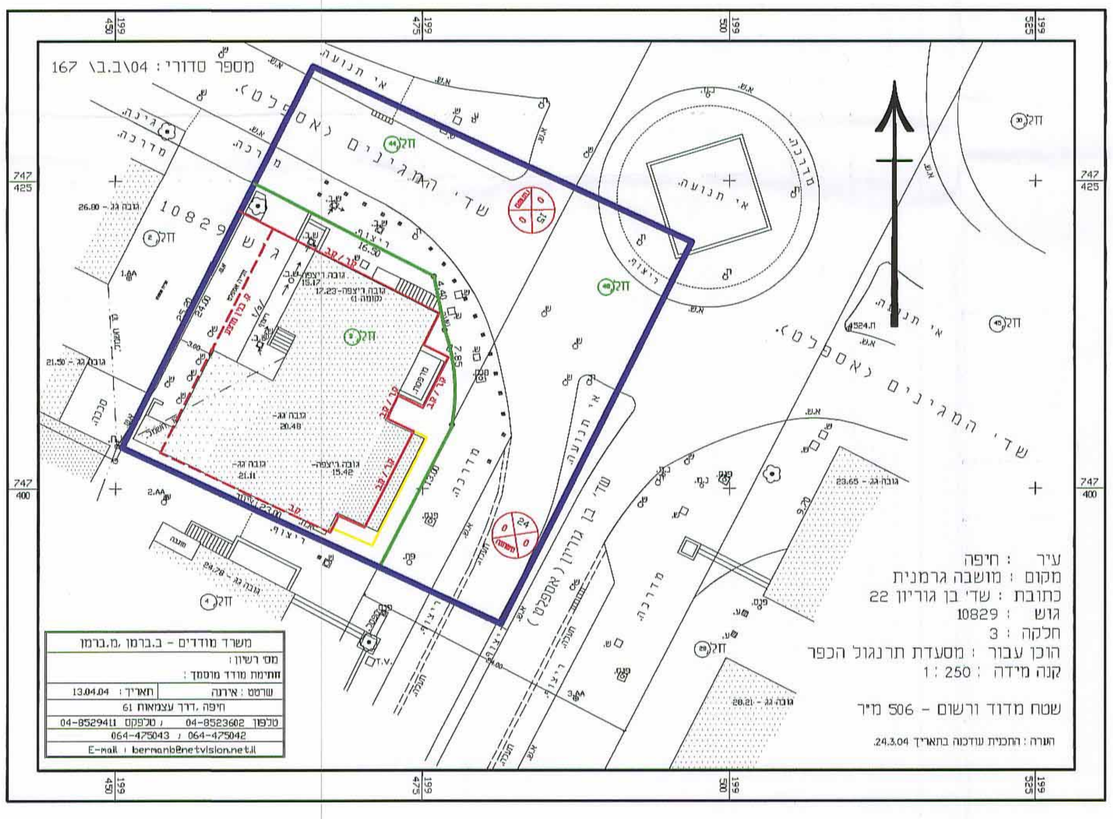

תכנית מצב מוצע
קנ"מ 1:250