

5283
 תוכנית מתאר מקומית - 10.6.05-1025-2005
 חלקה 59

מתוזז חיפה
מרחב תכנון מקומי חיפה
השריט מצורף לשיעור תכנית מתאר מקומית
תבנית מס' חפ/1025
"בית אבות סיעודי - ק אליעזר"

ק.מ.	1:500
שטח תכנית:	3.063 דונם
בעלי הקרקע:	נאות כיפת הזהב בע"מ כיכר מאירוף 1, ק. אליעזר / סל. 8522548
יזום התכנית:	נאות כיפת הזהב בע"מ כיכר מאירוף 1, ק. אליעזר / סל. 8522548
עורך התכנית:	דוד קנפו, תגית כלימור אדריכלים רח' קרית שפר 20, חיפה סל' 04-8243147
מועד חומש:	ב. ברמן - מט. רשיון 157 סל' 04-8523602
תאריך:	8 לחמי 2005

גוש	חלקה
10916	59

טבלת שטחים

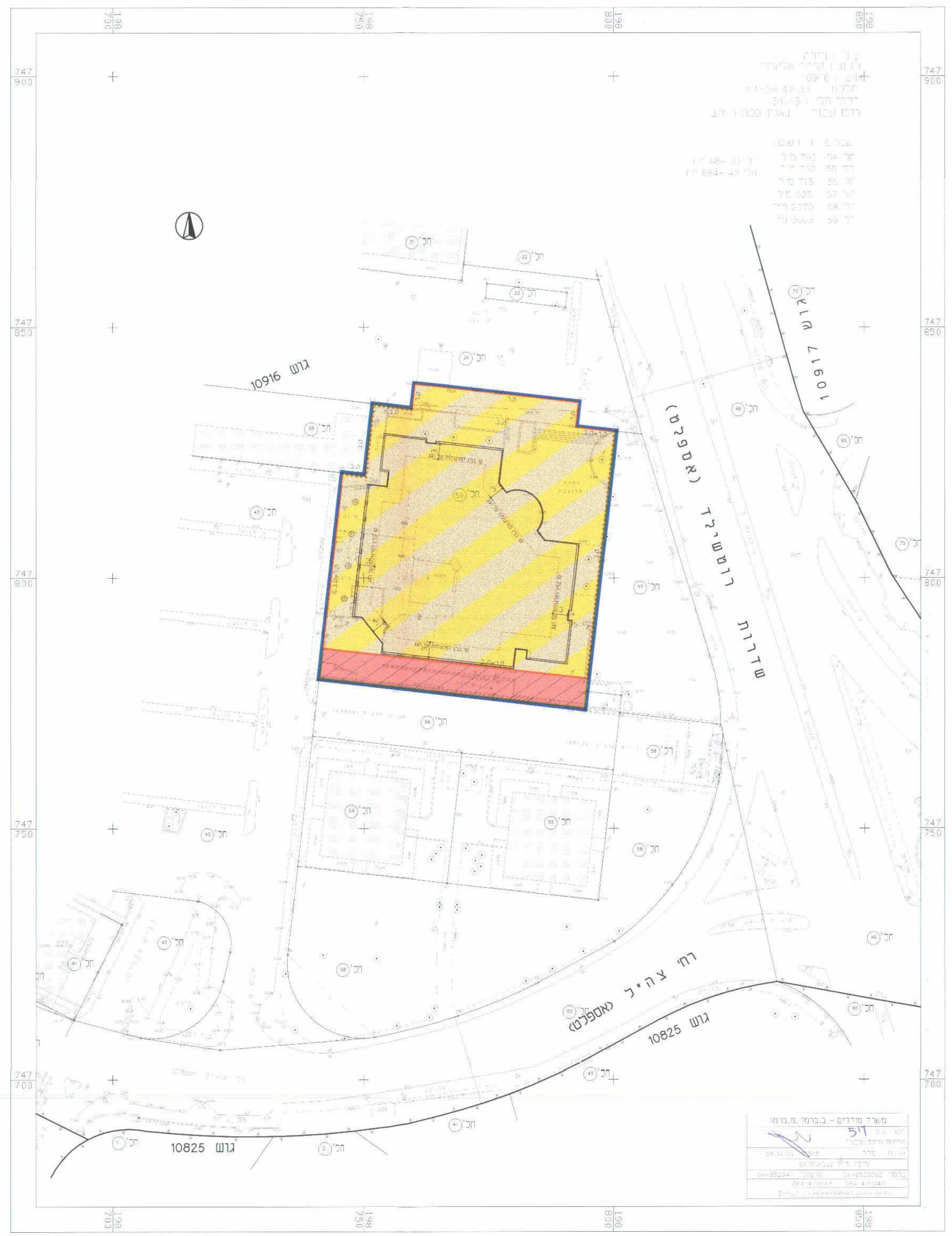
שטח	חצב מאושר	חצב מוצע
שטח כדונם	שטח כדונם	שטח כדונם
90%	2.77	2.77
10%	0.31	0.31
100%	3.08	3.08

מקרא

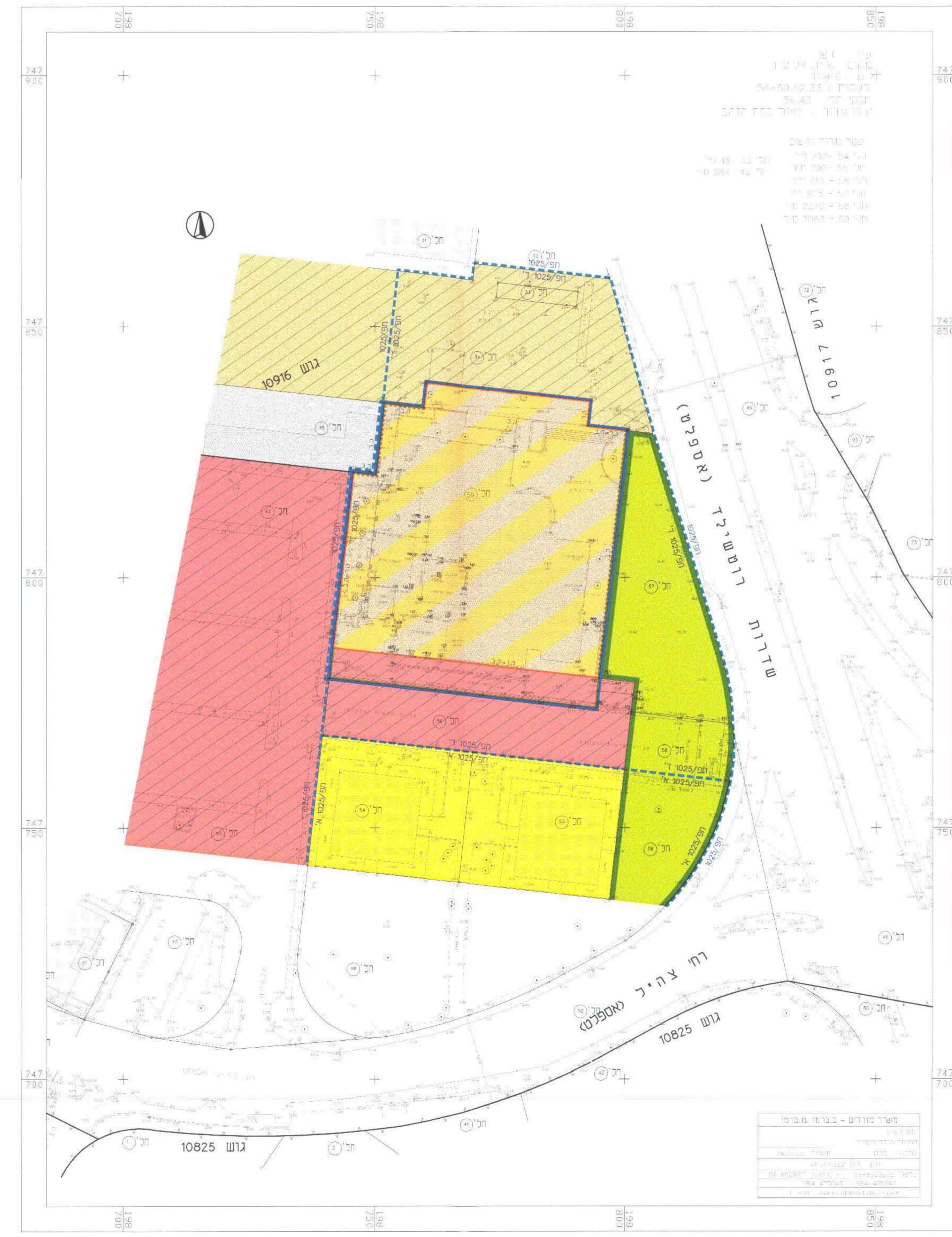
מספר גוש	10245
מספר חלקה רשומה	20
מספר חלקה רשומה (מחוזי)	20
קו רחוב	—
קו גבול	—
קו גבול תכנית	—
קו גבול תכנית מאושרת	—
מכנה מים	—

הועדה המקומית לתכנון ובניה - חיפה
תכנית ת.מ. מס' חפ/ 1025
הומלץ להפקדה
 בישיבה ה- 6 ב- 20.10.03
 01.12.03
 יושב ראש הועדה: מהנדס העיר

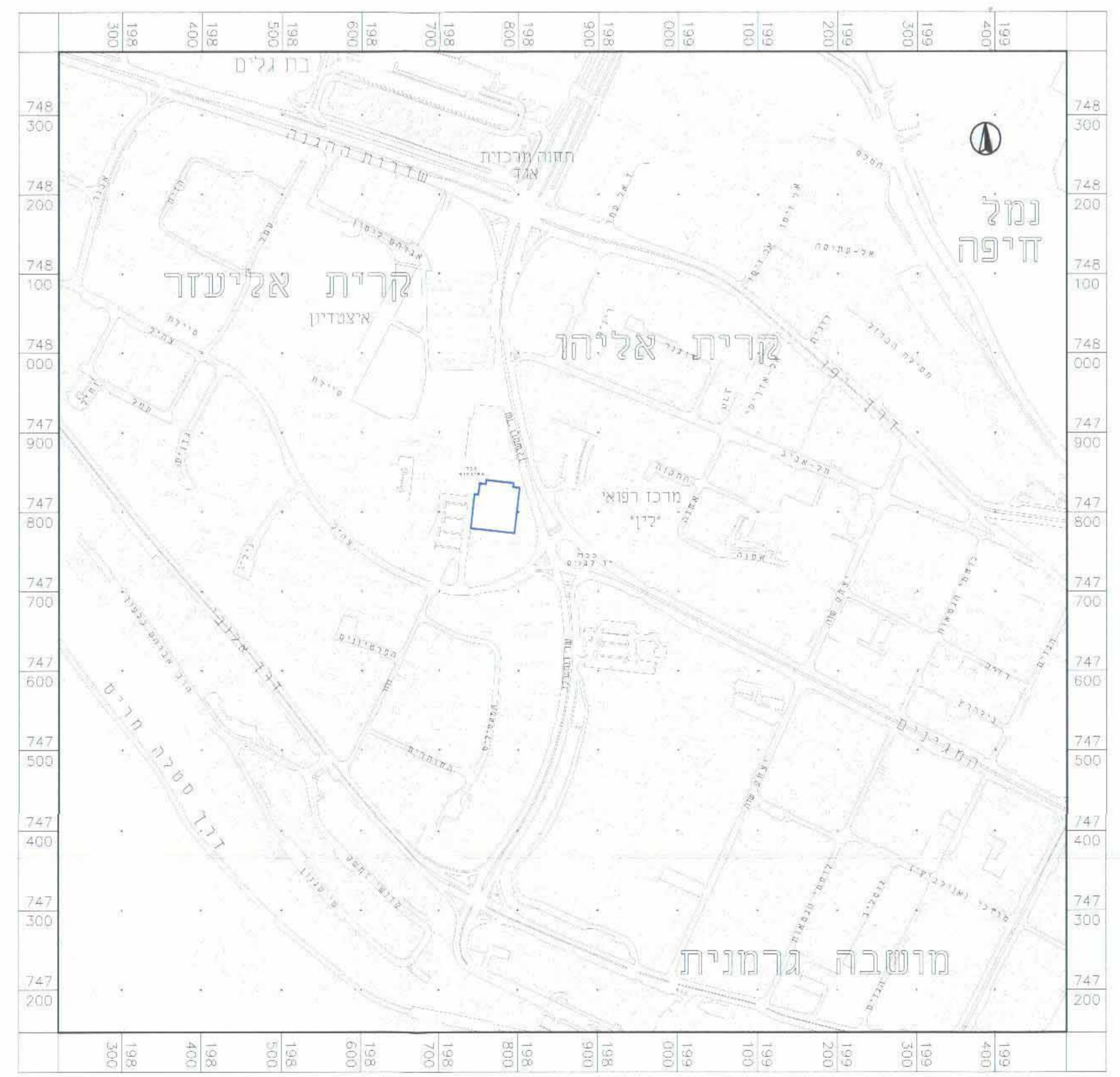
פרטום הפקדת תכנית - תאריך קובע
 הועד הקובע להפקדת תכנית ע"פ סעיפים 98 ו-201 לחוק התכנון והבניה הוא מועד הפרסום בעתון, המאוחר מבין השלושה.
 התכנית חפה 1025 פורסמה להפקדה בעתון **הארץ** ביום **15/10/05**



מצב מוצע ק.מ. 1:500



מצב מאושר ק.מ. 1:500



תכנית טביבה ק.מ. 1:5,000