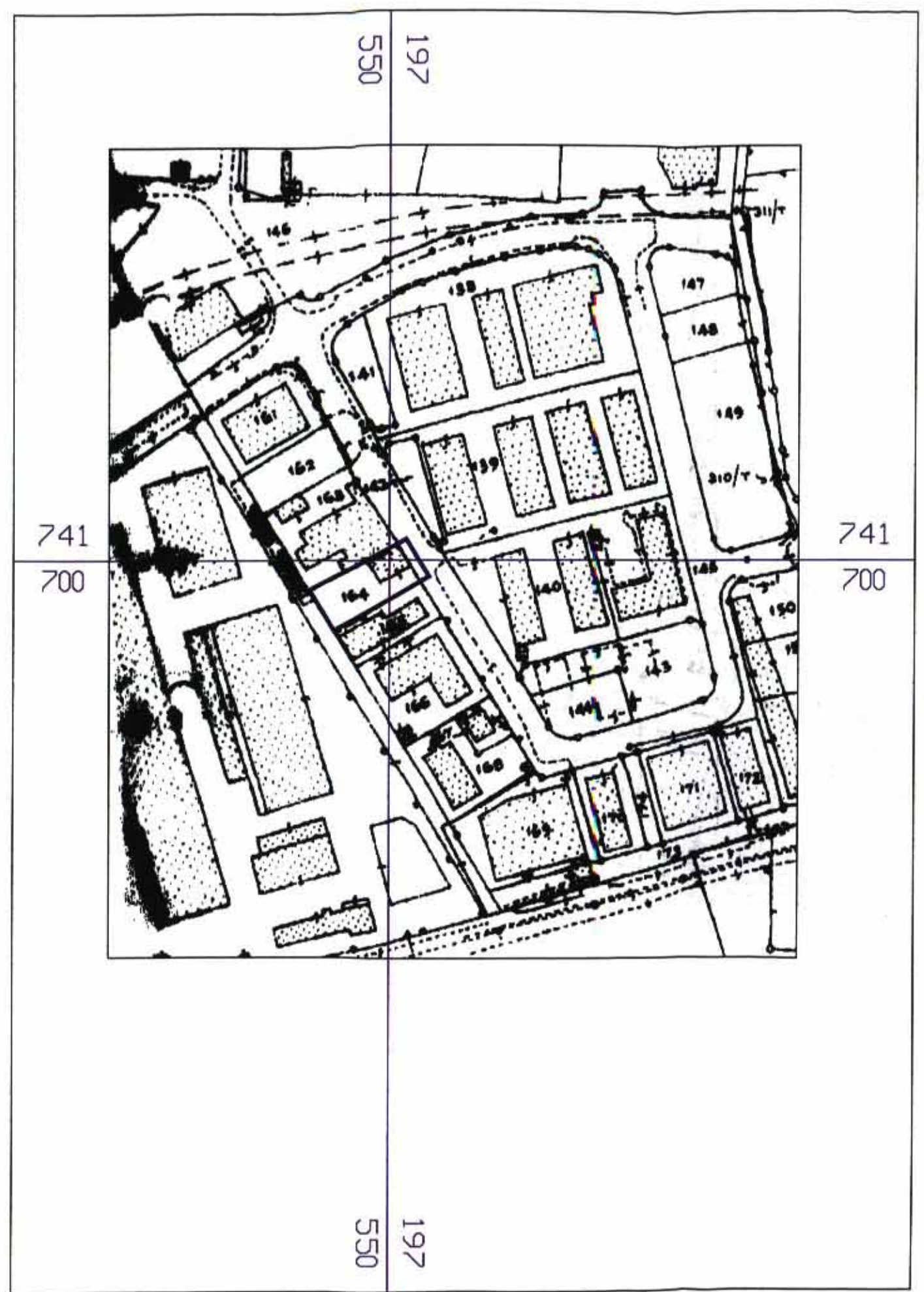


התכנית טעונה אישור השר

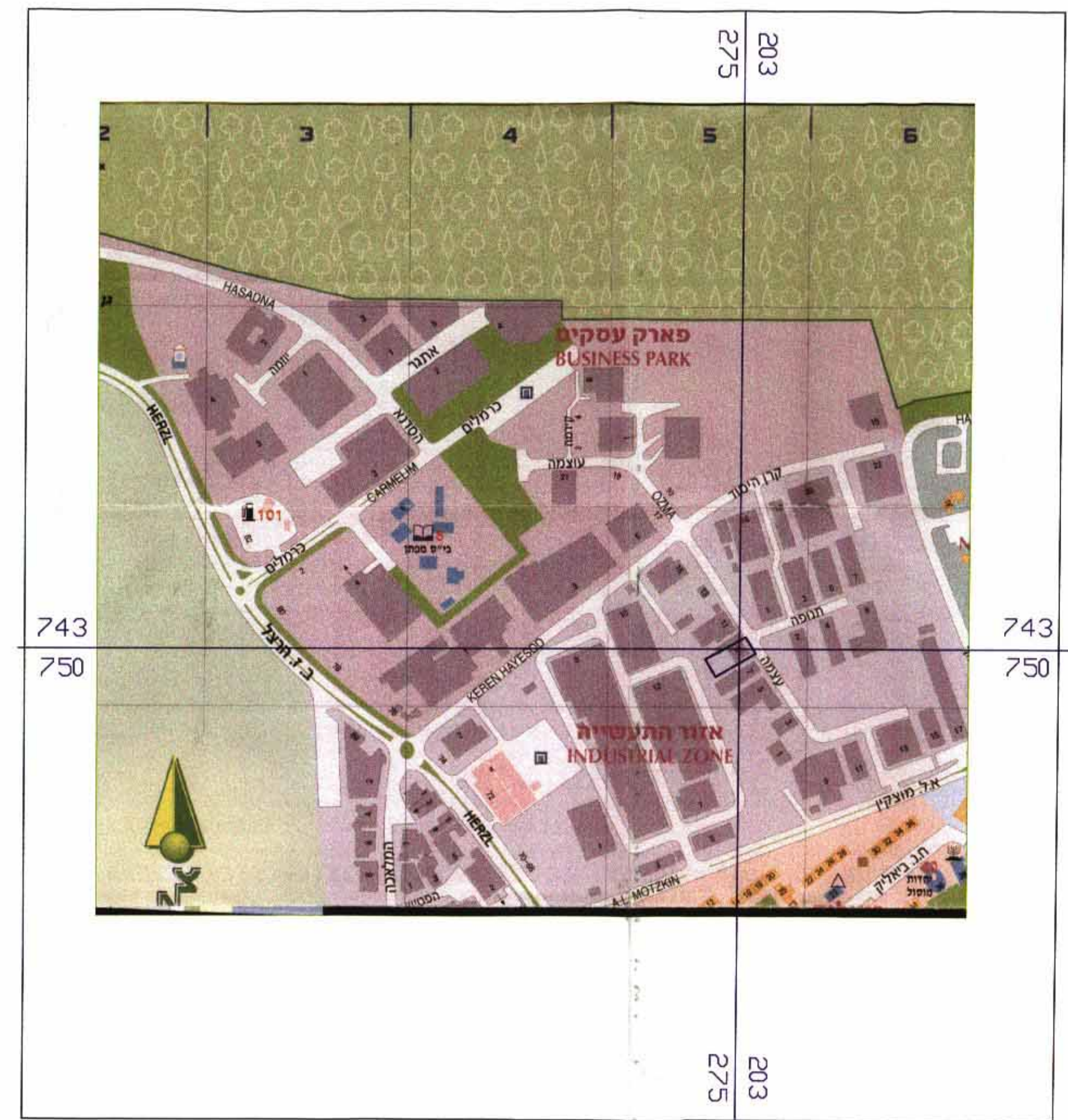
הודעה המקומית לחכונ ולבניה "מורדות הכרמל"
 חוק החכונ והבניה חש"ב - 1965
 אישור הבניה מס' 725/2005
 חוקה המקומית לחכונ ולבניה חש"ב - 1965
 חוקה המקומית לחכונ ולבניה חש"ב - 1965
 חוקה המקומית לחכונ ולבניה חש"ב - 1965

הודעה על אישור תכנית מס' 163/05
 מוסרמה ביזקוס הרשומים מס' 1842
 מס' 1842

הודעה על הקמת תחנות מים
 מוסרמה ביזקוס הרשומים מס' 1842
 מס' 1842



תרשים מקום 1 : 2500



תרשים סביבה קנ"מ 1 : 5000

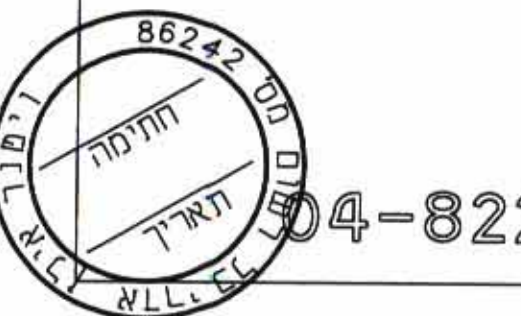
העיר : טירת כרמל
 המקום : רח' העוצמה
 הגוש : 10726
 החלקה : 164
 הוכן עבור : פליס חיים
 שטח מדוד ורשום : 1,154 מ"ר

תארוז
 engineers
 טאנוס מהנדסים
 תכנון ומדידות בהנדסה אזרחית
 רח' עבאס 91 חיפה
 טל 04-8538491

הוכן לשם הגשה לועדה המקומית לתכנון ובניה 'מורדות הכרמל' בקשר עם בקשה לשינוי תב"ע נקודתי

אני מאשר כי מפה זו היא העתק נכון של המפה המוצגת שרכנתי על סמך מדידה שהסתיימה ביום 05.05.05 וכי כל הפרטים שצוינו במפה הם מדויקים ודרגתה היא 1:500. המפה בוצעה בהתאם לתקנות המודדים (מדידה ומיפוי) ותשס"ח - 1998.

טאנוס מהנדסים
 רח' עבאס 91 חיפה
 19.05
 שם המודד ומענו
 מס' רשיון חלוקה

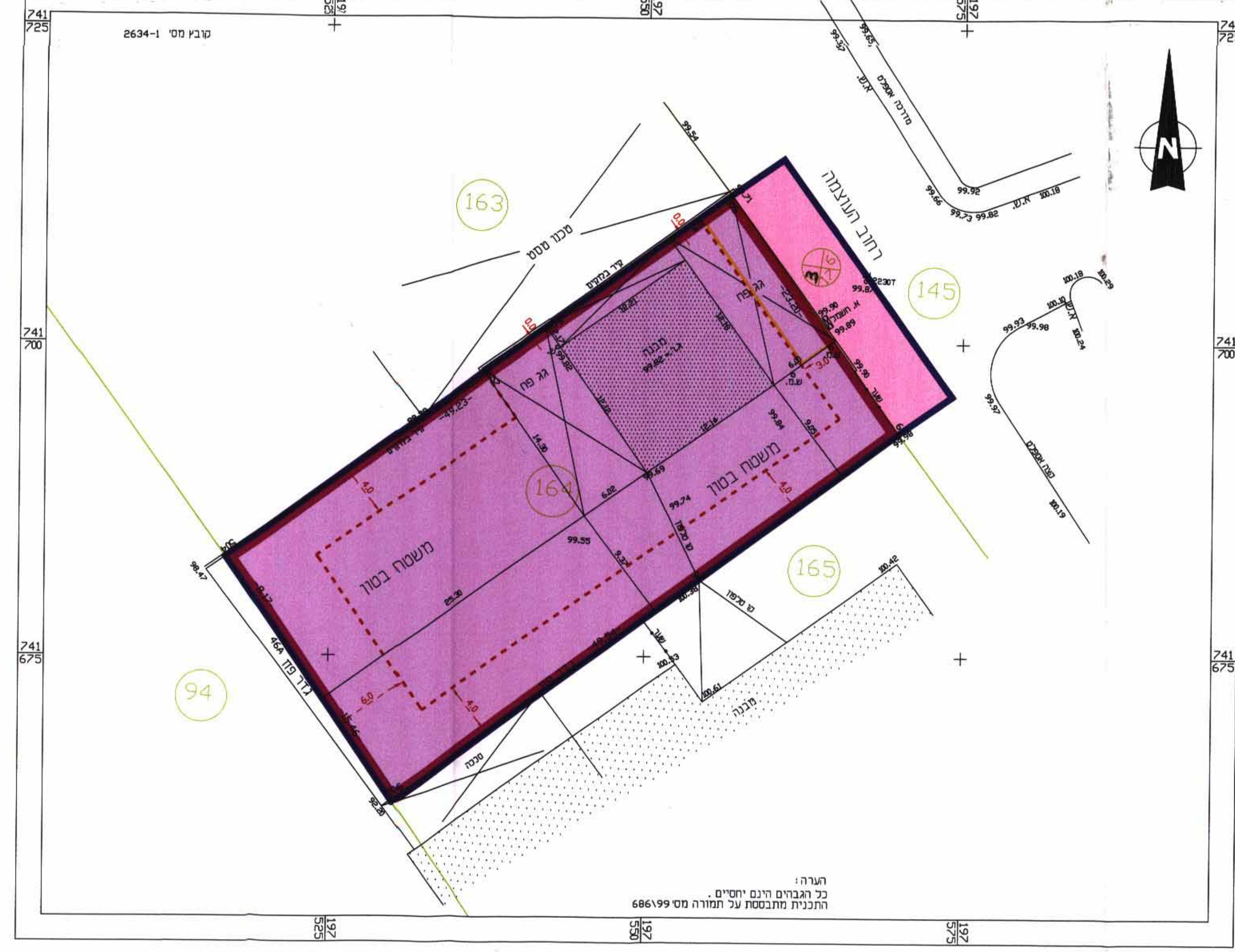


מק' / מכ' / 708 / 5
 מחזור : חיפה
 מרחב תכנון מקומי : 'מורדות הכרמל'
 שינוי תב"ע נקודתי בסמכות וועדה מקומית
 ע"פ סעיף 62 א' (א') (4) לחוק
 שינוי נקודתי לתוכניות מפורטות ג' \ 578
 ותרש"ץ 2120\16
 יוזם ומגיש התוכנית : פליס חיים
 רח' הצנחנים 12\2 טירת כרמל
 נייד : 054-4411910
 עורך התוכנית : אדר' ויטנר אילן
 חנקין 55 חיפה טל: 04-8222446

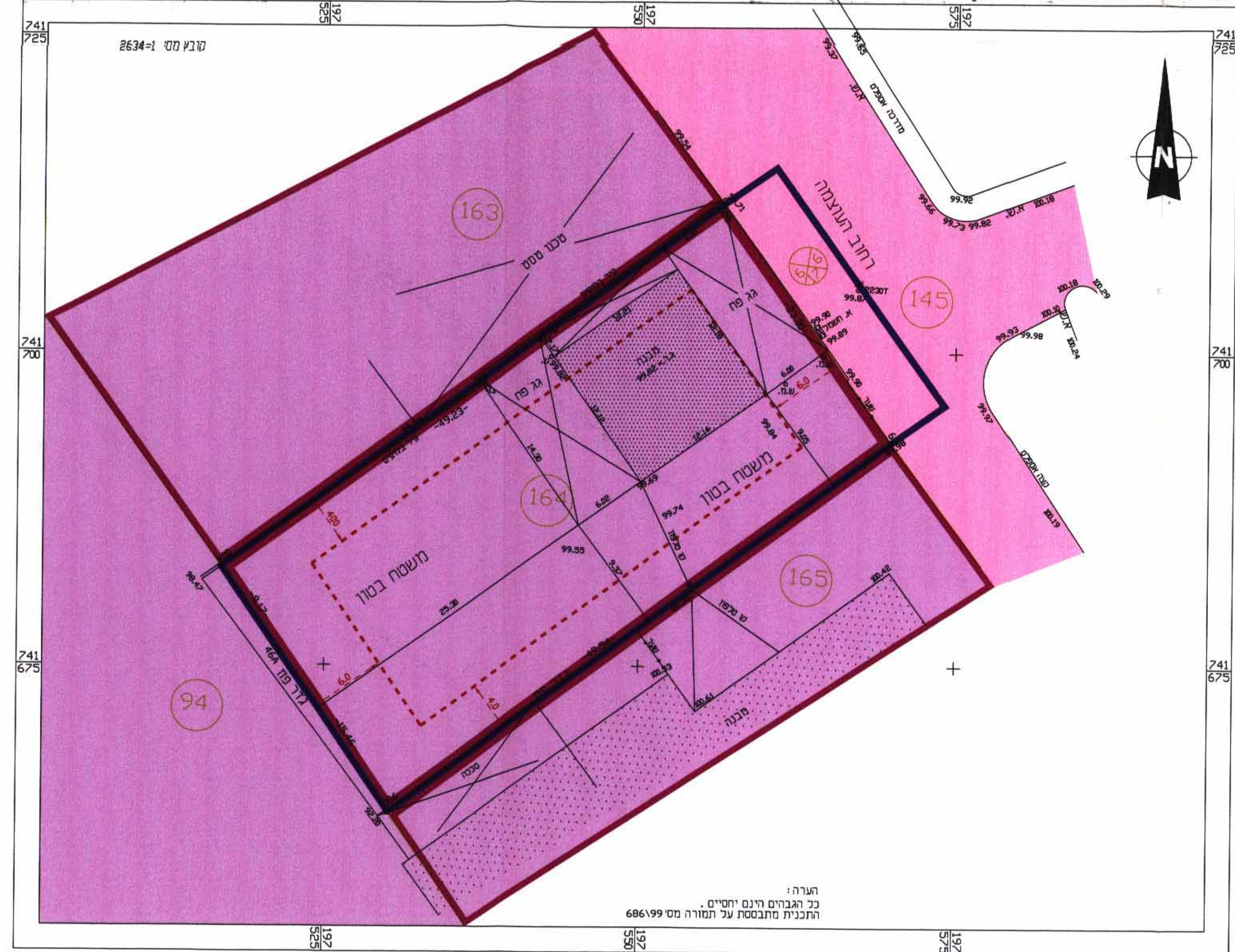
טבלת ייעודי קרקע

ייעוד קרקע	מצב קיים		מצב מוצע	
	שטח מ"ר	שטח דונם	שטח מ"ר	שטח דונם
שטח למלאכה ותעשייה קלה	1154	90.7%	1154	90.7%
דרך מוצעת או הרחבת דרך	118	9.3%	118	9.3%
סולח שטח התוכנית	1272	100%	1272	100%

תוכנית מצב מוצע - קנ"מ 1:250



תוכנית מצב קיים - קנ"מ 1:250



- מסלול :**
- גבול חבי"ע
 - שטח לתעשייה
 - שטח למלאכה ותעשייה קלה
 - דרך מוצעת או הרחבת דרך
 - בניין קיים
 - גבול גוש
 - מס' חלקה ומספרה
 - גבול חלקה רשומה
 - להריסה
 - קו בניין
 - מס' דרך
 - קו בנין
 - רוחב הדרך

טכנוסטט שקריותי
 רכב בע"מ 163
 סוכ' אוקלר נ"ל
 סוכ' אוקלר מ"ל 165
 29.09.05