גבולות וקוי בנין לתבע מס' חפ/מק/1797 ד-7.2.06

(17)

מחוז חיפה

מרחב תכנון מקומי – חיפה

נספח גבולות וקוי בנין המצורף לשינוי לתכנית מתאר מקומית

תכנית מס' חפ/ מק/ 1797 ד

מתחם הכנסיה הארמנית

ברח' חורי 23א' גוש: 10858 חלקה: 79

משרד הפנים
הועדה המחוזית לתכנון ובניה
מחוז חיפה
23-2-2006
נ ת ק ב ל
תיק מס'

הקרקע הכלולה בתכנית

גוש	חלקה
10858	79

שטח התכנית : 922.0 מ"ר

בעל הקרקע : הפטריארכיה הארמנית של ירושלים
כתובת: ת.ד. 14235 ירושלים

יוזם התכנית : הפטריארכיה הארמנית של ירושלים
כתובת: ת.ד. 14235 ירושלים

עורך התכנית מנחם כהן, ארכיטקט
כתובת: רח' נחום 16 ת-א

חותמות:

ועדה מקומית חיפה
הפקדת תכנית מס' חפ/מק/1797ד
הועדה המקומית החליטה להפקיד את התכנית
בישיבה מס' 19 ביום 3.5.04
(-) י. יהב
יו"ר הועדה

ועדה מקומית חיפה
אישור תכנית מס' חפ/מק/1797ד
הועדה המקומית החליטה לאשר את התכנית
בישיבה מס' 52 ביום 10.10.05
י. יהב
יו"ר הועדה

כנסיה חיפה–בינוי
4.6.04 plot: 0.004=1:250

מקרא:

גבול התכנית	━━
גבול התכנית מאושרת	‒ ‒ ‒
מס' חלקה רשומה	(79)
גבול חלקה רשומה	───
מס' גוש	10858
גבול גוש	─▾─▴─▾─
קו רחוב	━━
קו בנין	— — —
קו בנין למדרגות	- - - - -
מבנה קיים	▨
להריסה	🟨

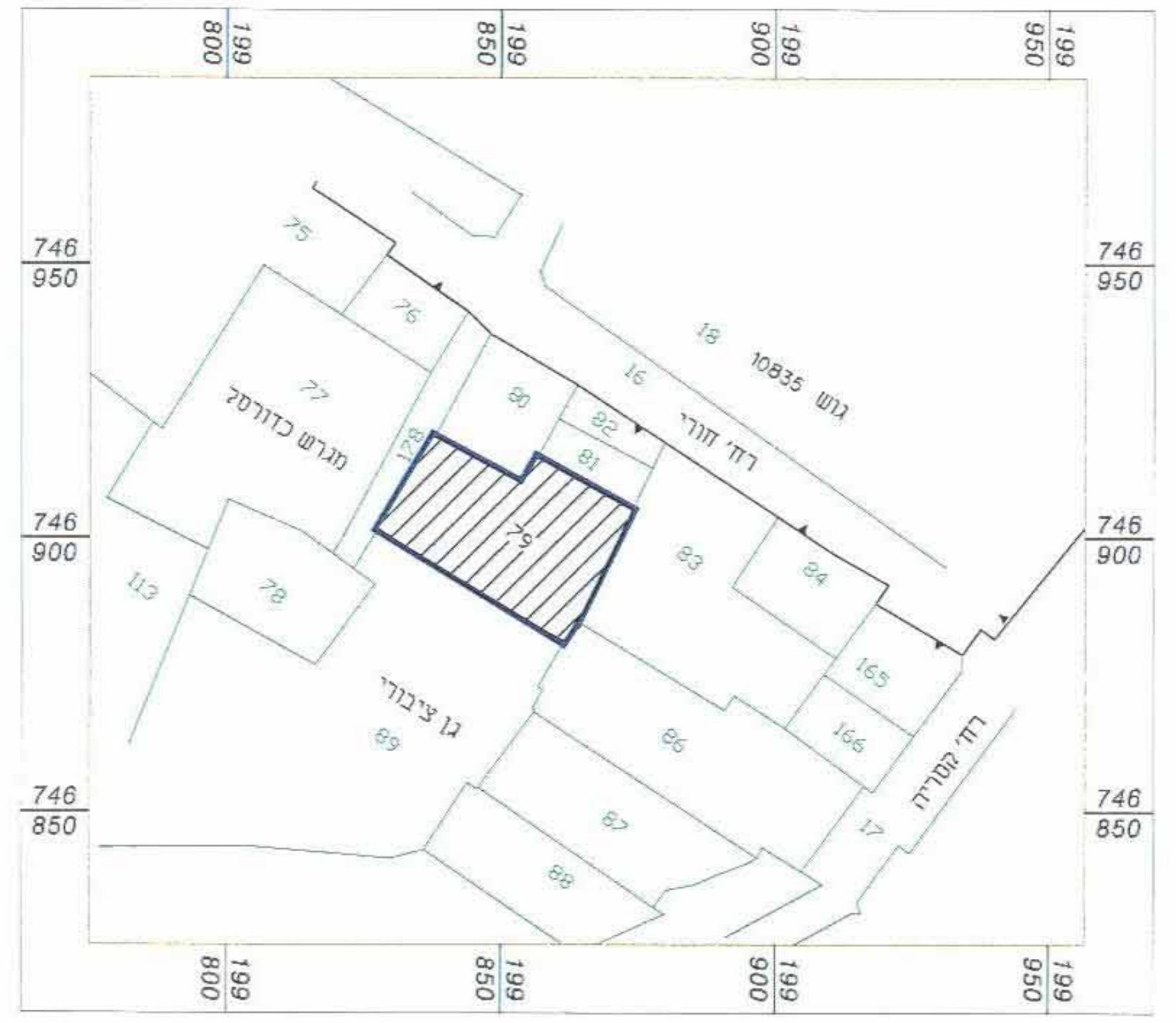

תרשים הסביבה ק.מ. 1:1250

10835
10858
10859

תרשים הסביבה ק.מ. 1:5000

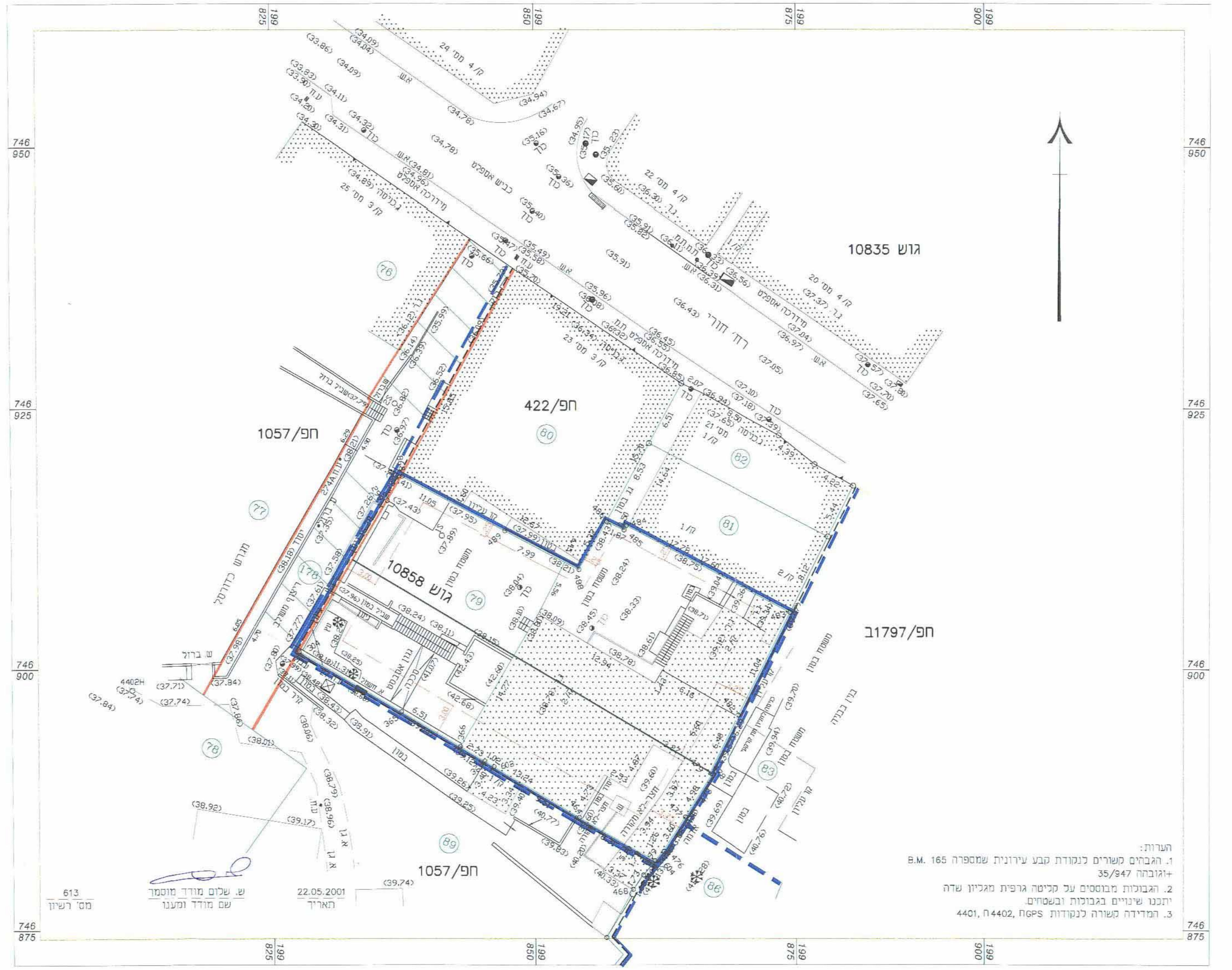

הערות:
1. הגבהים קשורים לנקודת קבע עירונית שמספרה B.M. 165 +וגובהה 35/947
2. הגבולות מבוססים על קליטה גרפית מגליון שדה יתכנו שינויים בגבולות ובשטחים.
3. המדידה קשורה לנקודות GPS ח4402, ח4401

613
מס' רשיון

ש. שלום מודד מוסמך
שם מודד ומענו

22.05.2001
תאריך

תכנית מצב מאושר ק.מ. 1:250

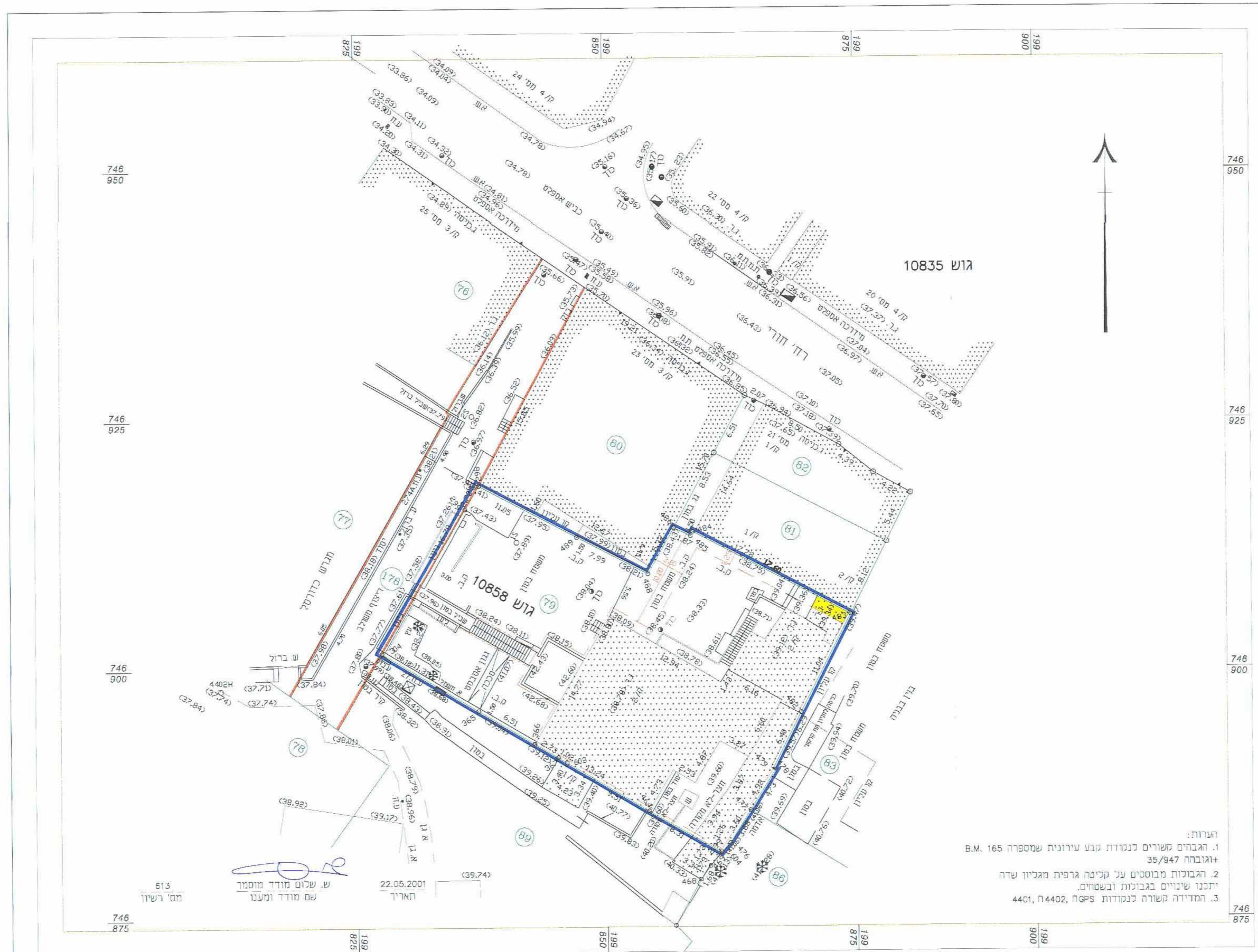

הערות:
1. הגבהים קשורים לנקודת קבע עירונית שמספרה B.M. 165 +וגובהה 35/947
2. הגבולות מבוססים על קליטה גרפית מגליון שדה יתכנו שינויים בגבולות ובשטחים.
3. המדידה קשורה לנקודות GPS ח4402, ח4401

613
מס' רשיון

ש. שלום מודד מוסמך
שם מודד ומענו

22.05.2001
תאריך

תכנית מצב מוצע ק.מ. 1:250