

תכנית שיכון ציבורי

עכו

הוכנה ע"פ חוק רישום שיכונים ציבוריים

(הוראת שעה תשכ"ד) - 1964

תכנית מס' 2/50/26

מחוז : הצפון

נפה : עכו

מקום : עכו

גושים : 18108 : 18107 : 18103 : 18057

חלקות : 77 : 81-99 : 170(ח) : 18(ח)













שטח התוכנית : 71.647 דונם

קנימי : 1 : 625

לוח השטחים והאזורים

שם היעוד	מספרי המגרשים	שטח בדונם	שטח %-1
מגורים	1-11 , 37	37.580	52.46
שביל	750-752	0.383	0.53
דרך ומקום חניה ציבורי	15-17, 30-36	14.237	19.87
שטח ציבורי פתוח	700-708	15.585	21.75
שטח למבני ציבור	900-902	3.862	5.39
סה"כ		71.647	100%

מקרא

-  גבול תכנית
-  מס' מגרש
-  מגורים
-  זכות מעבר
-  דרך ומקום חניה ציבורי
-  חניה ציבורית
-  שביל
-  שטח ציבורי פתוח
-  שטח למבני ציבור
-  קו גבול חלקה
-  גבול גוש
-  מס' חלקה

תרשים סביבה : 1 : 5000



חוק רישום שיכונים ציבוריים
הוראת השעה - תשכ"ד 1964

ועדת תאום
אושר בהתאם לחוק הנייל
תאריך : 25.5.05

החלטת נציג שר הבינוי והשיכון
החלטת נציג שר הפנים
החלטת נציג שר המשפטים
החלטת נציג מנהל המרחבי ישראלי
החלטת נציג הרשות העירונית
החלטת נציג יו"ר לרשות הפדרלית
החלטת נציג המרכז לנייפי ישראל

מחלקת מקרקעי ישראל

התימת בעל הקרקע :
מינהל מקרקעי ישראל

התימת היזום :
משרד הבינוי והשיכון

משרד הבינוי והשיכון
מחוז-חיפה
רח' הפלמ"ח 15, ת.ד. 272
טל' : 04-8630666

התימת המגיש :
משרד הבינוי והשיכון

משרד הבינוי והשיכון
מחוז-חיפה
רח' הפלמ"ח 15, ת.ד. 272
טל' : 04-8630666

הוכן ע"י :



מחזור זליכה
904 ומגורי תל אביב
מספר רישוי יו"מ מס' 904

איתו זליכה מצפה צורית

טלפקס : 04-9584014 : נייד : 050-5958552
E-MAIL : GEOTOPZAHAV.NET.IL

תאריך : 24/1/05