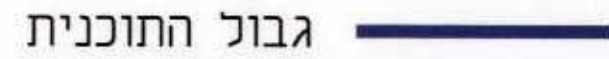
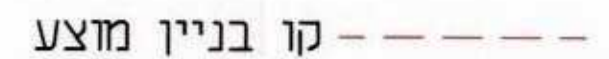
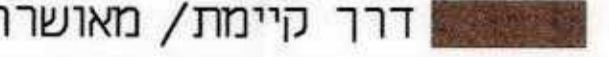




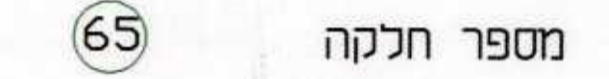





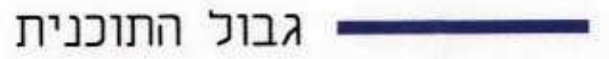
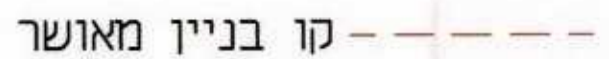
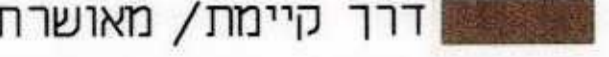





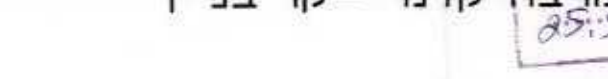
# מצב מאושר

# מקרא מצב מאושר

-  גבול התוכנית
-  קו בניין מצע
-  דרך קיימת/ מאושרת
-  אזור מגורים ב'
-  גבול חלקה
-  חמה וגדר
-  מספר גוש 18150
-  מספר חלקה 65
-  מרחב קדמי - קו בניין
-  רוחב כביש מס' כביש
-  מרחב קדמי - קו בניין

# מצב מוצע

# מקרא מצב מוצע

-  גבול התוכנית
-  קו בניין מאושר
-  דרך קיימת/ מאושרת
-  אזור מגורים ב'
-  גבול חלקה
-  חמה וגדר
-  מספר גוש 18150
-  מספר חלקה 65
-  מרחב קדמי - קו בניין
-  רוחב כביש מס' כביש
-  מרחב קדמי - קו בניין

מחלקת תכנון עיר  
התשלום  
05-02-2006

מחוז הצפון  
מרחב תכנון מקומי נהריה  
תחום שיפוט מוניציפלי עריית נהריה

תשריט מצורף לתוכנית מס' ג/נה/מק/73  
שינוי קו בנין קדמי (צפוני) מ- 3.00מ' ל- 2.80מ'  
שינוי קו בנין צדדי (מערבי) מ- 2.70מ' ל- 2.85מ'  
המחווה שינוי נקודתי לתוכנית ג/10715

יזום התוכנית: שרעבי חיים ת.ז. 003132917  
בעל הקרקע: מ.מ.י.  
עורך התוכנית: חמאד חוסיין ת.ז. 059935833  
כפר שייח דנון ת.ד. 1028  
טל: 9824075-40 נייד: 7876428-050  
מודד ומסמך: וידר יוסי מס' רישון 784

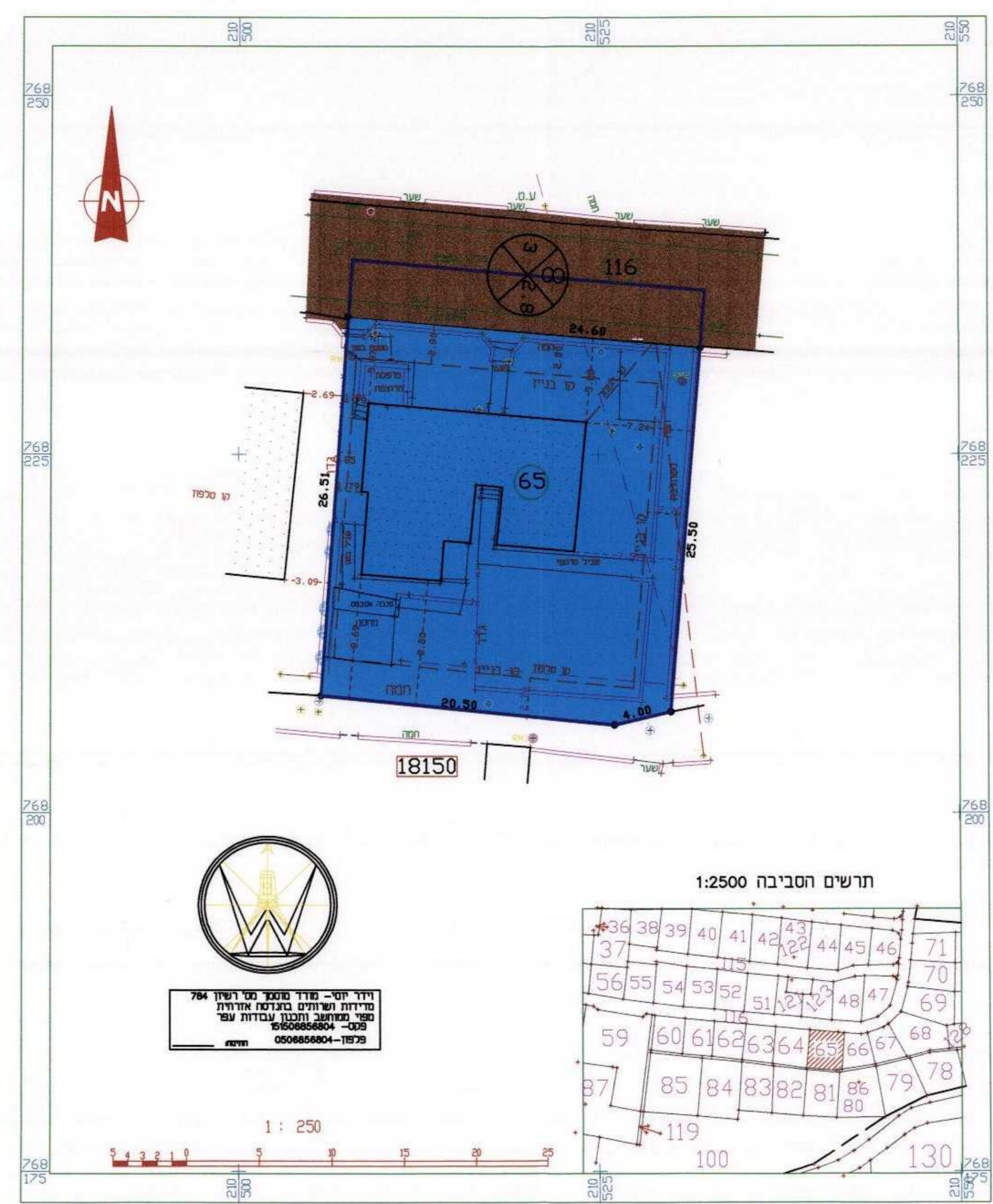
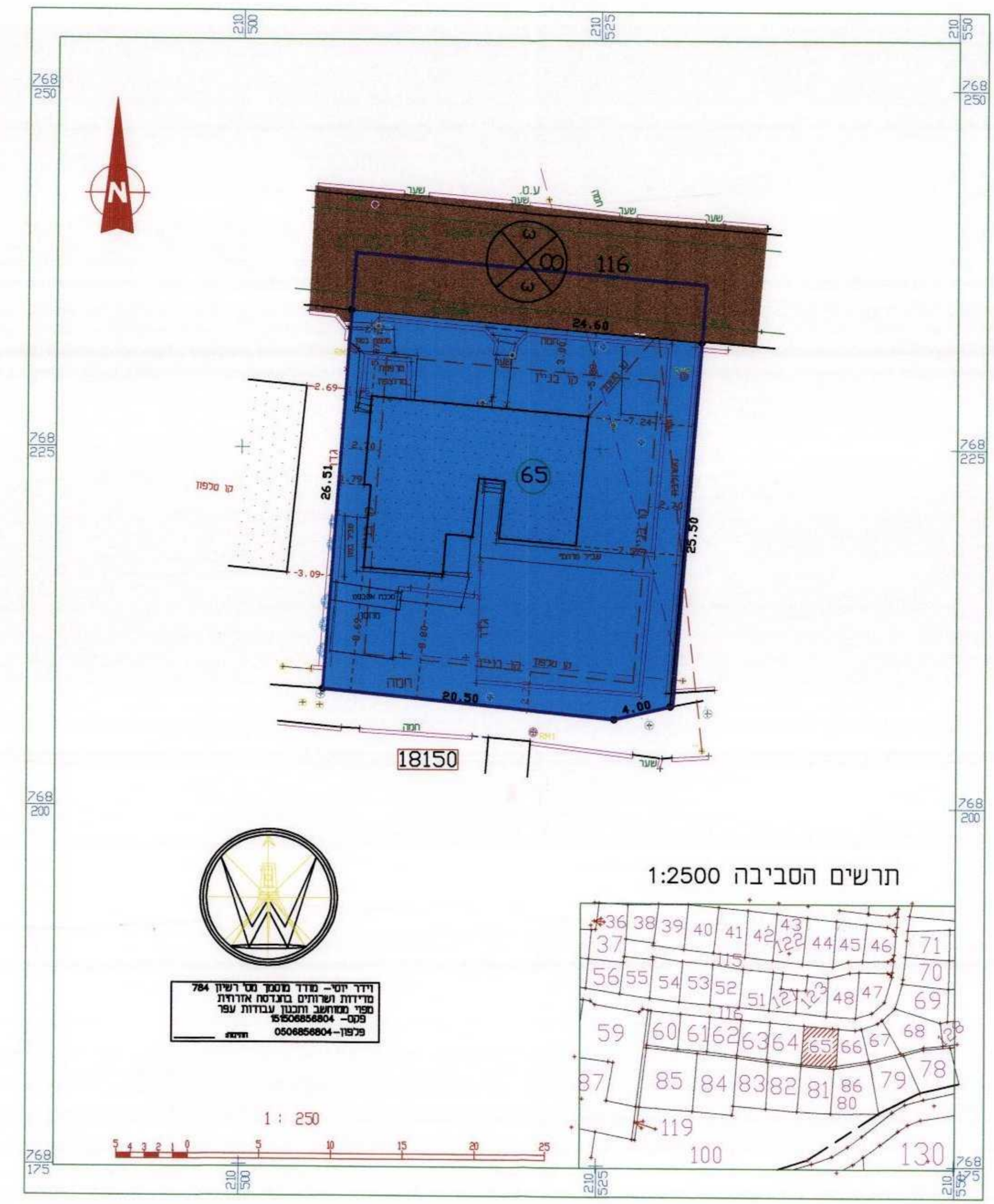
שטח התוכנית: 0.747 דונם  
קנה מידה: 1:250  
הקרקע הכלולה בתוכנית: גוש 18150  
חלקה: 65  
חלקי חלקות: 116  
תאריך הכנת התוכנית:

תאריך	08/2005
הכנה	10/2005
עדכון 1	02/2006
עדכון 2	

שטח	87.55	654	87.55	654
מגורים ג'	12.45	93	12.45	93
סה"כ	100	747	100	747

ועדה מקומית	יזום התוכנית	עורך התוכנית
בעל הקרקע	אחרים	אחרים

הועדה המקומית לתכנון ובנייה נהריה  
הודעה על אישור הכנת מס' 5537  
פורסמה ביום 7.6.06 עמוד 3532



ווידר יוסי - מודד מס' רישון 784  
מדידת ושרטוט בתוכנית אדריכלית  
מס' 0506856804 - 025  
תל-0506856804

ווידר יוסי - מודד מס' רישון 784  
מדידת ושרטוט בתוכנית אדריכלית  
מס' 0506856804 - 025  
תל-0506856804