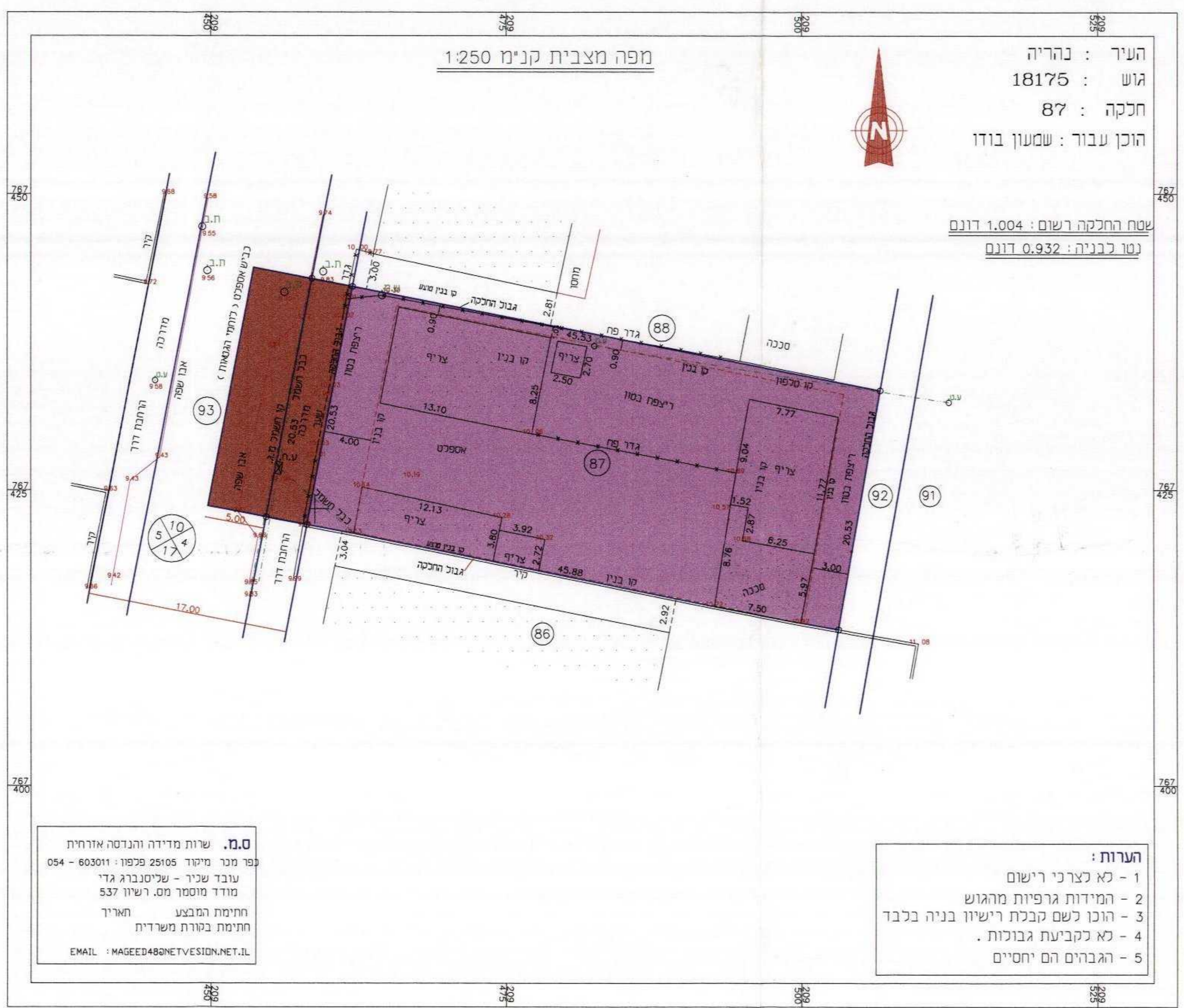
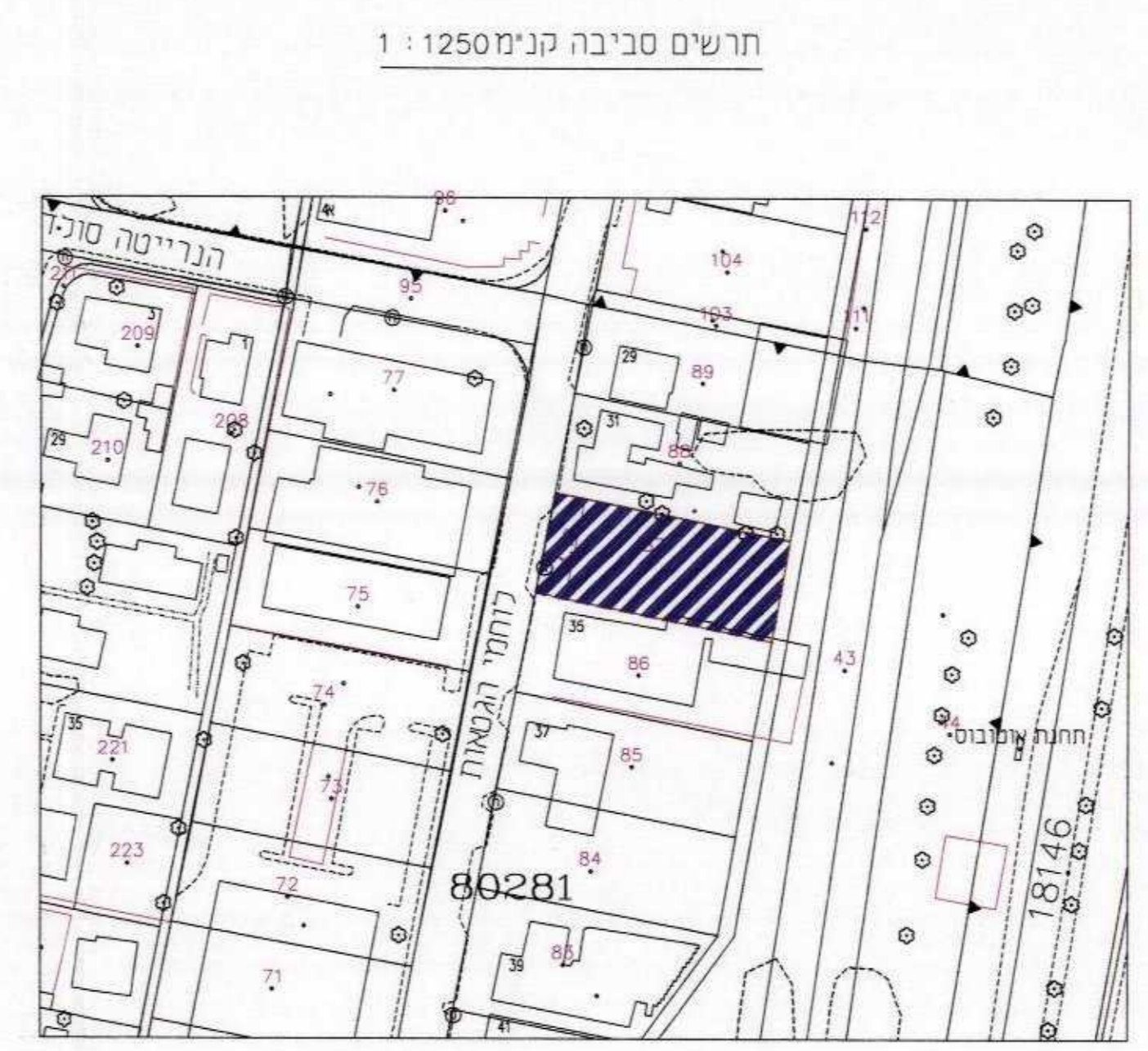
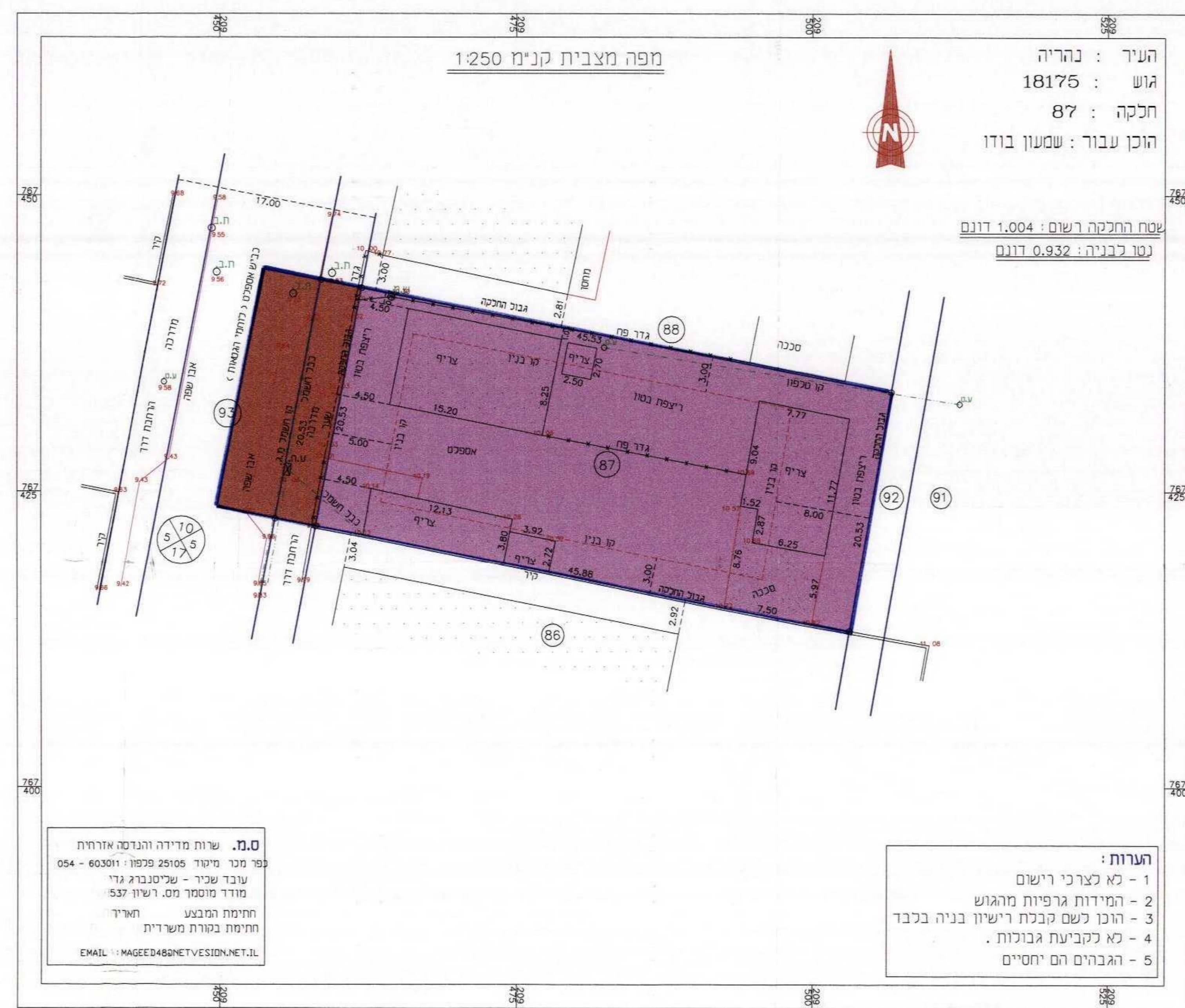


ת.ד. 5795
 29.9.05
 ועדה מקומית נהריה
 אישור תוכנית מס' 42/תק"מ/04
 פורסמה בעיתון 29-05-2006
 ביום 29.05.06
 ובעיתון מקומי גזר 10 ביום 11.06.05

מצב מוצע



מצב קיים



מחוז צפון

תב"ע 42/נה/מק/04
 הרחב תכנון מקומי - נהריה
 תחום שיפוט מוניציפלי - נהריה
 שם התכנית - שינוי קוי הגן למצב קיים
 בעל הקרקע - מילר יעקב שסיינמץ 23 נהריה סל: 9922450
 מיכר יהודית שסיינמץ 23 נהריה סל: 9922450
 סייסלמן אברהם ויצמן 52 נהריה סל: 9920837
 סייסלמן בת שבע ויצמן 52 נהריה סל: 9920837

מגיש התכנית - שמעון בודו	לוחסי הגסאות נהריה סל: 9522510	
עורך התכנית - מיכאל תורגמן	"תורן פרויקטים" אברהם בן עשון 67/81 עכו סל: 9810862	
שטח התכנית - 932 מ"ר	קנה מידה - 1:250	
גושים	חלקות שכמות	חלקי חקקות
18175	87	93

תאריך הכנת התכנית:

תאריך	הכנה
2001 ספטמבר	1
2004 יוני	2
2005 יולי	

הועדה המקומית לתכנון ובניה נהריה
 תכנית מס' 42/תק"מ/04
 פורסמה בעיתון 29.05.06
 ביום 29.05.06
 ובעיתון מקומי גזר 10 ביום 11.06.05

היעד	שטח מ"ר	אחוזים	שטח מ"ר	אחוזים
מלאכה ותעשייה זעירה	932	92.83%	932	92.83%
דרך פארשת	72	7.17%	72	7.17%
סר"כ	1004	100%	1004	100%

חתימות ואשורים

ועדה מקומית	שם: <i>אילן יעקב</i>	חתימה: <i>[Signature]</i>
עורך התכנית	שם: <i>מיכאל תורגמן</i>	חתימה: <i>[Signature]</i>
בעל הקרקע ובעל הנכס	שם: <i>מילר יעקב</i>	חתימה: <i>[Signature]</i>
	שם: <i>יהודה יעקב</i>	חתימה: <i>[Signature]</i>
	שם: <i>יהודה יעקב</i>	חתימה: <i>[Signature]</i>
	שם: <i>יהודה יעקב</i>	חתימה: <i>[Signature]</i>

שירות מדידה והנדסה אזרחית
 נפר מני מיטרה 25105 נכפיו: 054-603011
 עובד שכיר - שליט נבוג גר
 מודד מוסמך מס. רשיון 537
 חתימת המבצע: האריך
 חתימת בטוחות: משרדית
 EMAIL: MAGEED48@NETVISION.NET.IL

הערות:
 1 - לא לצרכי רישום
 2 - המידות גרפיות מהגוש
 3 - הוכן לשם קבלת רישיון בניה בכבד
 4 - לא לקביעת גבולות
 5 - הגבהים הם יחסיים

שירות מדידה והנדסה אזרחית
 נפר מני מיטרה 25105 נכפיו: 054-603011
 עובד שכיר - שליט נבוג גר
 מודד מוסמך מס. רשיון 537
 חתימת המבצע: האריך
 חתימת בטוחות: משרדית
 EMAIL: MAGEED48@NETVISION.NET.IL

הערות:
 1 - לא לצרכי רישום
 2 - המידות גרפיות מהגוש
 3 - הוכן לשם קבלת רישיון בניה בכבד
 4 - לא לקביעת גבולות
 5 - הגבהים הם יחסיים