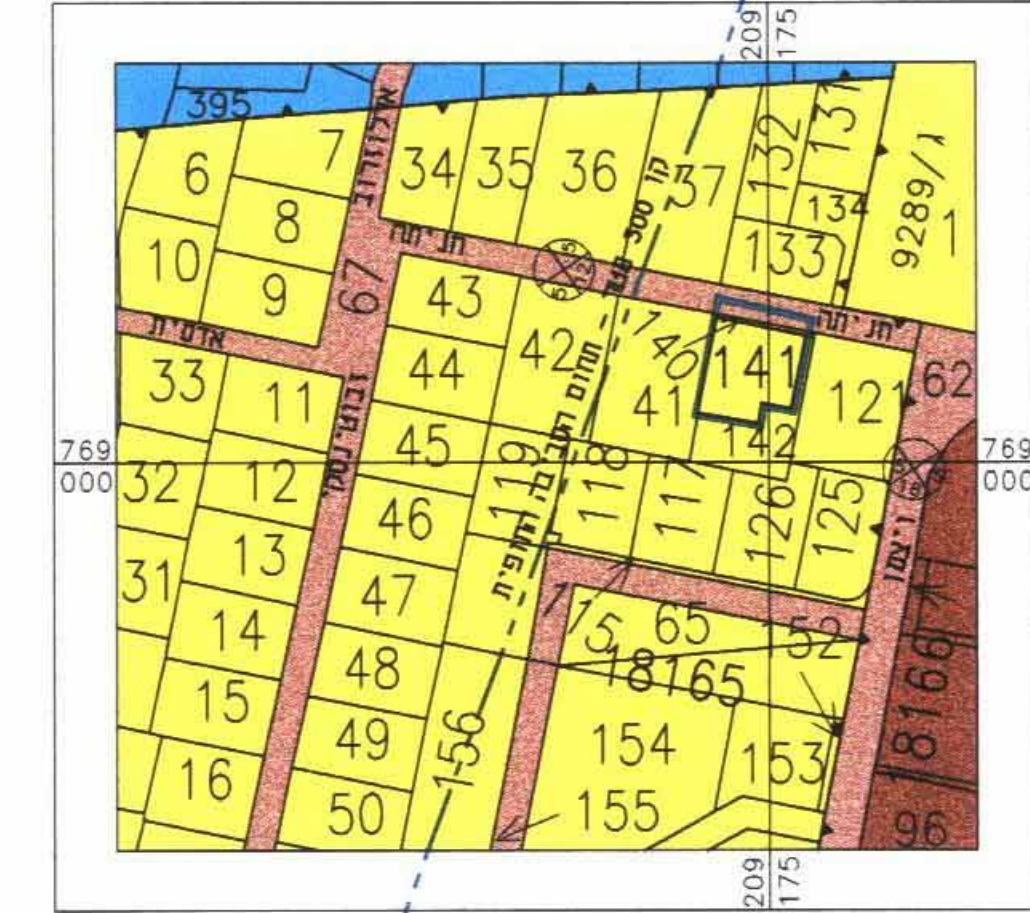
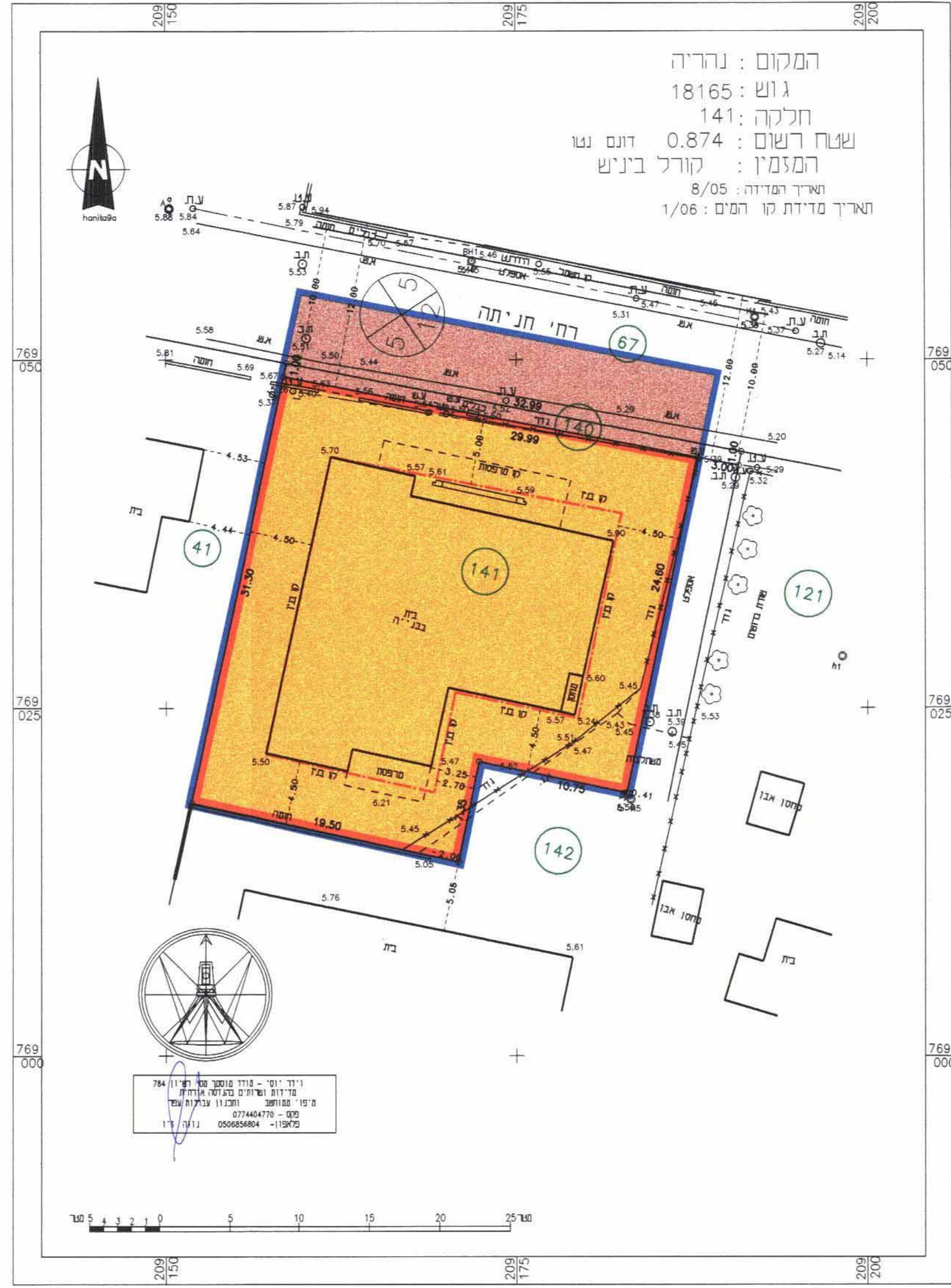
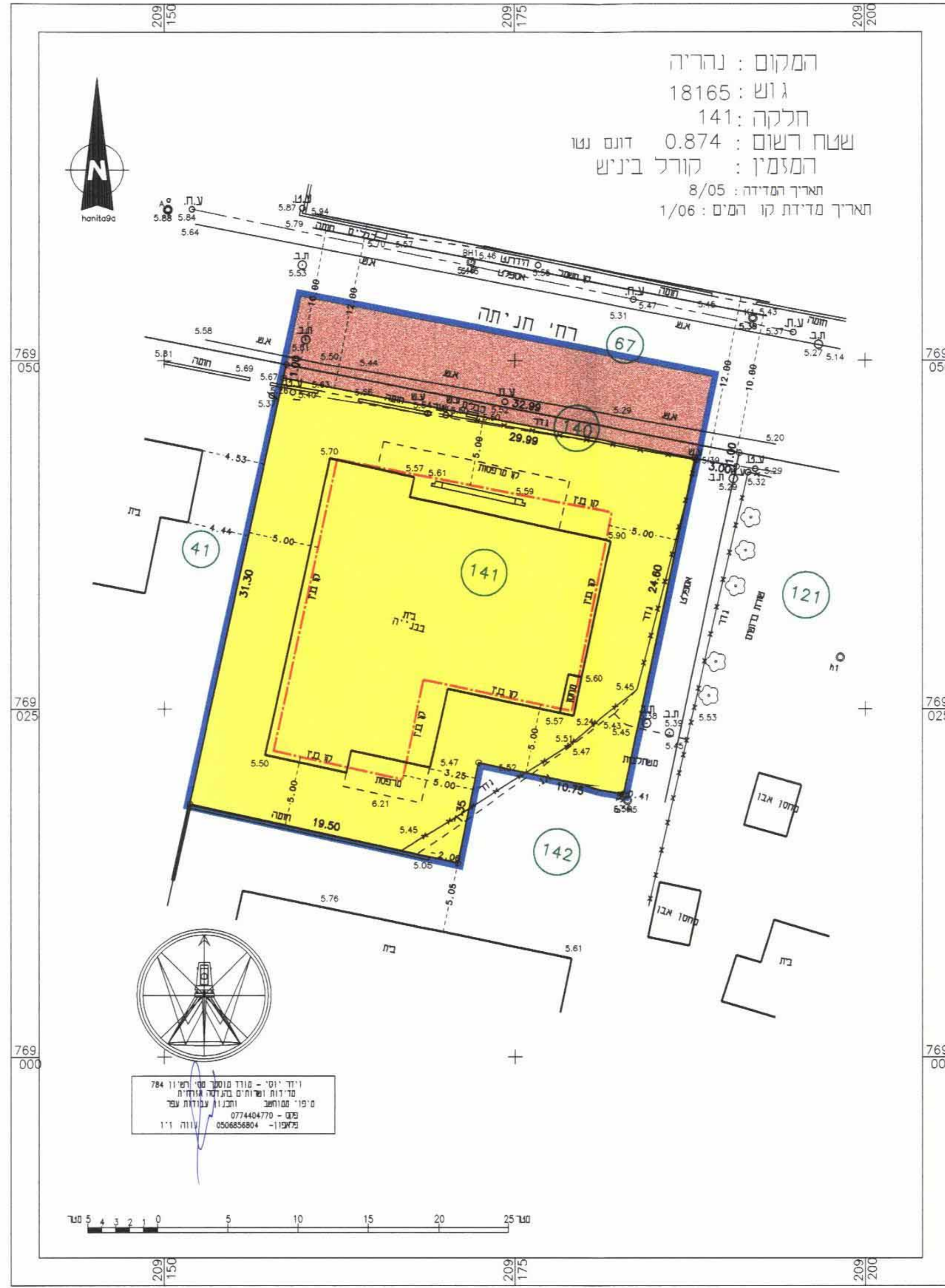


מחוז : צפון
 מרחב תכנון מקומי : נהריה
 תחום שיפוט מוניציפלי : נהריה
 יתכנית שנוי לסחאר מס' ג/15552
 רגולת אחוזי בנייה ותוספת 4 יחיד
 שנוי לתכנית מתאר מס' ג/10715, ג/ב'ים 103, ג/851

מצב קיים קנ"מ 1:250

מצב מוצע קנ"מ 1:250

תרשים הסביבה קנ"מ 1:2500



בעל הגרוע : כסי זאל
 ת.ז. 000168083
 כסי מזה 520018649
 ת.ז. 079491734

יזום התכנית : טול בנה הגליל בע"מ
 ת.ז. 520018649
 גל. 04-9925643
 פלס. 052-2488475

מגיש התכנית : טול בנה הגליל בע"מ
 ת.ז. 520018649
 גל. 04-9925643
 פלס. 052-2488475

עורך התכנית : אודיכל בנדיס יתנו ר.מ. 9630
 ססק 2, נהריה
 גל. 04-9927695
 פלס. 04-9822456

שטח התכנית : 1072.0 מ"ר
 קנה מידה : 1:250
 גוש : 18165
 חלקה : 141
 חלקי חלקה : 140,67
 תאריך הבנת התכנית : 10.03.05
 תאריך עדכון : 12.03.06
 מ ק ר א :

- ג בול התוכנית
- אזור מגורים ג'
- אזור מגורים ב'
- אזור מגורים מיוחד מוצע
- אזור מגורים מרכזי
- דרך קיימת מאושרת
- חלקה רשומה ומספרה
- מס' דרך
- מרווח קודם
- רוחב דרך
- קו בנין
- ג בול גוש
- תחום רטביבה רחופת

טבלת יעודי שטחים

יעוד	מצב מוצע		מצב קיים	
	שטח מ"ר	אחוזים	שטח מ"ר	אחוזים
דרך מאושרת	18.5	1.8	18.5	1.8
אזור מגורים ג'	874.0	81.5	874.0	81.5
אזור מגורים ב'	-	-	874.0	81.5
סרזיב	1072.0	100.0	1072.0	100.0

בעל הנכס : כסי זאל
 ת.ז. 000168083
 כסי מזה 520018649
 ת.ז. 079491734
 עפ"י י"פ סח עיוד ג'ב

יזום התכנית : טול בנה הגליל בע"מ
 ת.ז. 520018649
 גל. 04-9925643
 פלס. 052-2488475

עורך התכנית : אודיכל בנדיס יתנו ר.מ. 9630
 ססק 2, נהריה
 גל. 04-9927695
 פלס. 04-9822456

חותמות :

Blank boxes for signatures and stamps.