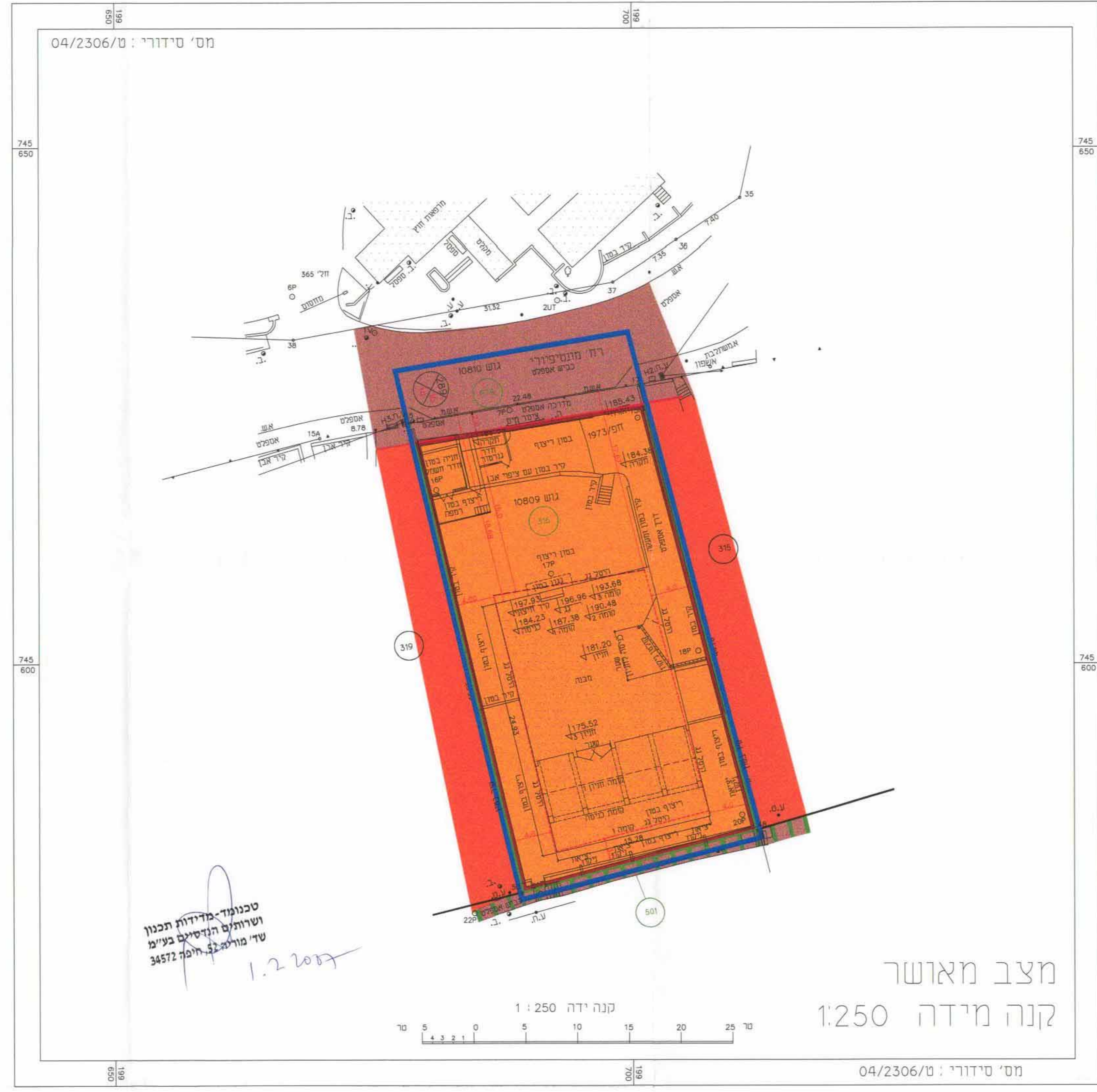
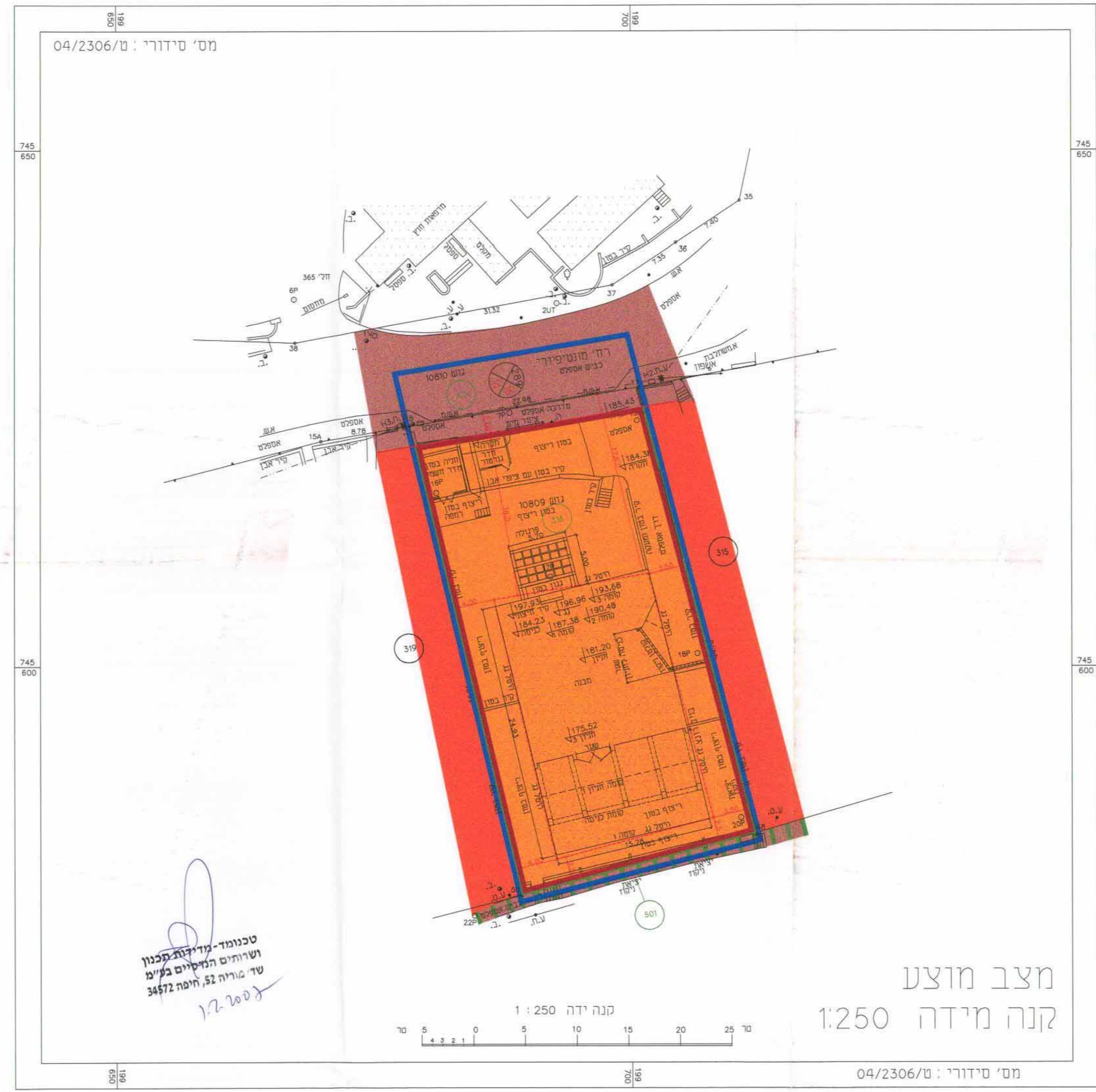
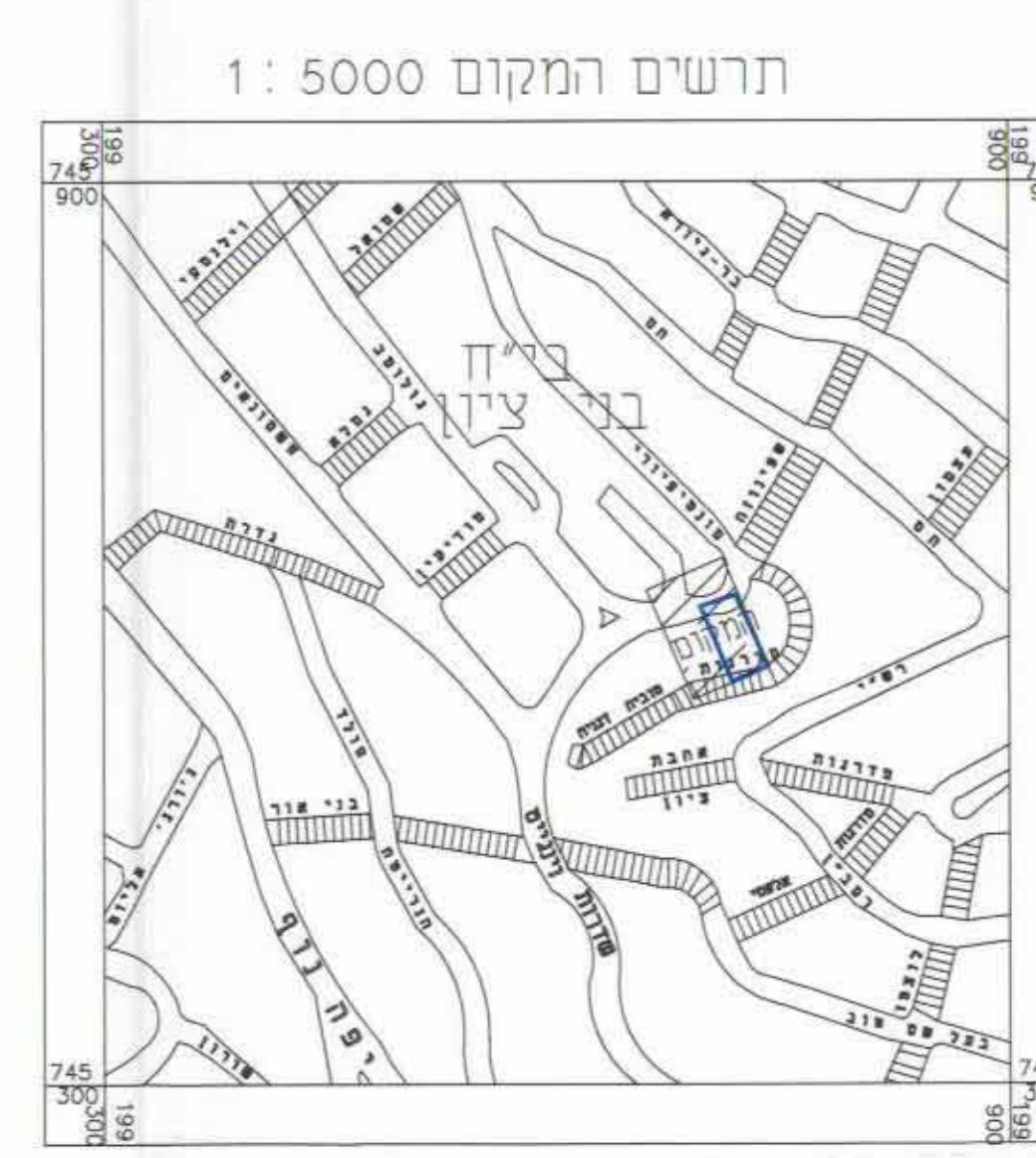
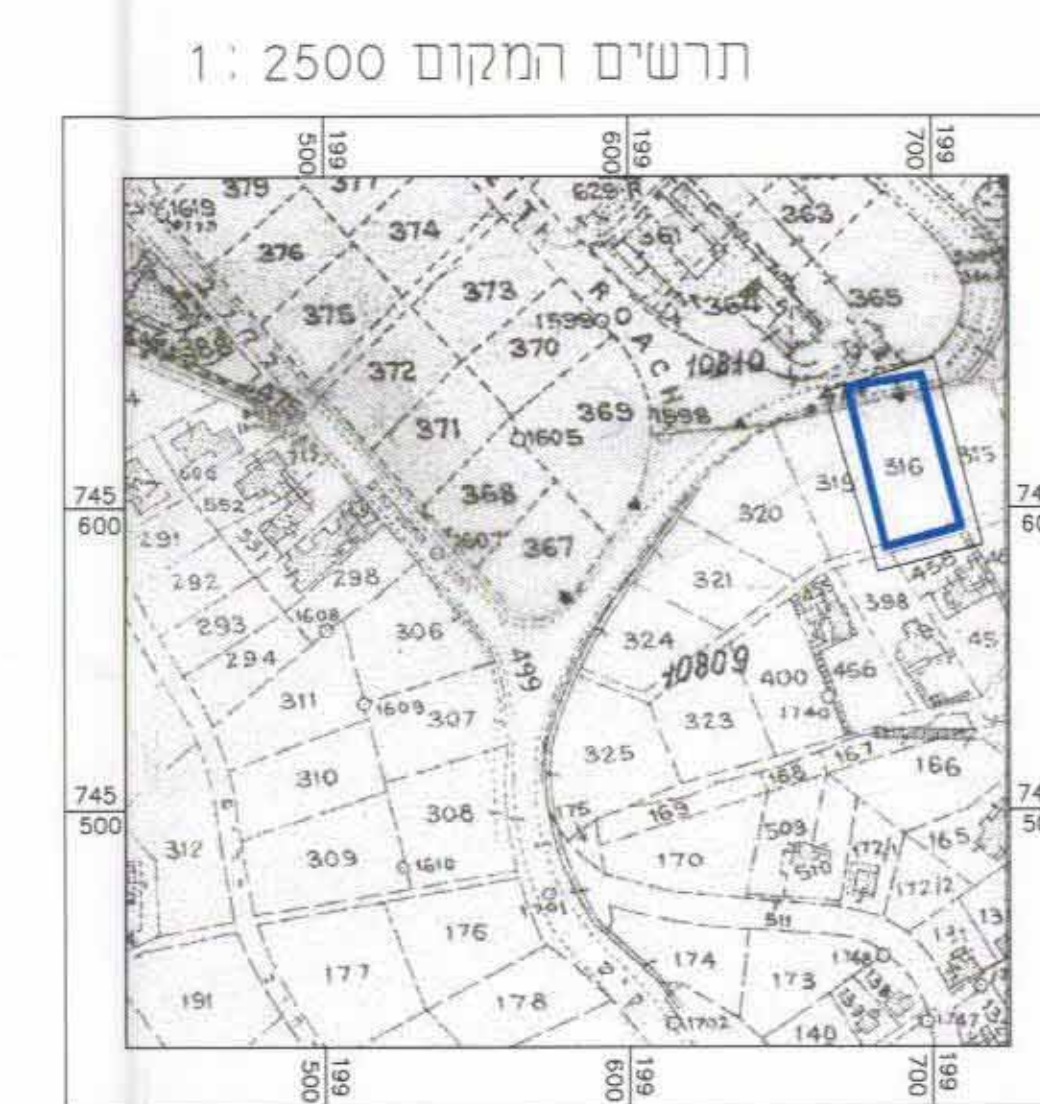


תשריט מצורף לשינוי תכנית מתאר מקומית מס' 1973/973
תכנית מס' 1973/973 א'
"מבנה מכונים ומרפאות בסמוך למרכז הרפואי "בני ציון" "

יוםם התכנית : אגודת ידידי המרכז הרפואי " בני ציון "
שד' אליהו גולומב 47 חיפה
מס' טלפון- 04-8359292 מס פקס' - 04-8102633
מרכז רפואי בני ציון
שד' אליהו גולומב 47 חיפה
מס' טלפון- 04-8359600 מס פקס' - 04-8359985

בעל הקרקע : אגודת ידידי המרכז הרפואי " בני ציון "
שד' אליהו גולומב 47 חיפה
מס' טלפון- 04-8359292 מס פקס' - 04-8102633
עורך התכנית : רונית לכטמן אדריכלות ובנוי ערים
רח' יערות 15 חיפה
מס' טלפון- 04-8261684 מס פקס' - 04-8258754
שטח התכנית : 1.180 דונם
קנמ: 1:2500 - 1:2500 - 1:5000
גוש שומה : 10809 חלקה 316, חלקה מחלקה 501
גוש שומה : 10810 חלקה מחלקה 474

- מקרא:
- גבול תכנית
 - קו בנין
 - קו רחוב
 - מספר חלקה
 - גבול חלקה
 - גוש ומס' גוש
 - קו חשמל
 - מידות בנין קיים
 - מס' דרך
 - מרוח קדמי מדרך
 - רוחב הדרך
 - מבנה קיים
 - דרך מאושרת
 - מגורים א'
 - שטח למוסד
 - שביל מאושר להולכי רגל



טבלת שטחים

הבעלים	גוש	חלקה	שטח במ"ר	שטח בריט	ייעוד קרקע
שריית חיפה	10810	חלקה מ-474	113		אזור מוסד, אדריכלות ושניינים
	10809	חלקה מ-501	18		
	10809	חלקה מ-316	45		
אגודת ידידי המרכז הרפואי "בני ציון"	10809	316	1004	1004	
				180	
מרכז שטחים					15

טבלת שטחים

הבעלים	גוש	חלקה	שטח במ"ר	שטח בריט	ייעוד קרקע
שריית חיפה	10810	חלקה מ-474	113		אזור מוסד, אדריכלות ושניינים
	10809	חלקה מ-501	18		
	10809	חלקה מ-316	45		
אגודת ידידי המרכז הרפואי "בני ציון"	10809	316	1004	1004	
מרכז שטחים					15

ר. בלן
מועד מוסמך - רשיון מס' 481
"טכנומד"
מידות תכנון ושרותים הנדסיים בע"מ
שדרות מוריה 52 - חיפה
טל' 8372290 - 04, פקס 8107004 - 04
חיפה 1.02.2007

חתימות:

הודעה על הפקדת תוכנית מס' 1973/973
מס' 5522

הודעה המוטיבית לתכנון ובנין - חיפה
תכנית ת.מ. מס' 1973/973
החלטת ההפקדה
בשיבת ה- 29.04.04
מס' 14-02

משרד הפנים - מחוז חיפה
בני ציון
אישור תכנית מס' 1973/973
תוקף התכנון והבניה תשס"ז-תשס"ח

פרוטוקול הפקדת תכנית - תאריך קובע
השטר הנכנס לתכנית תשס"ז
החלטת המועצה המקומית בנין שומה
מס' 14-02

רונית לכטמן
אדריכלות
חיפה 10810