

# תכנית מסי חכ"מ\מק\255\א

## מנחת הבונים

תכנית מפורטת

## תשריט התכנית

איחוד וחלוקה	סככות ראשית	אופי התכנית
ללא איחוד וחלוקה	ועדה מקומית	תכנית שמכוחה ניתן להוציא הותרים

מחזור :  
 מרחב תכנון מקומי :  
 רשות מקומית :  
 ישוב :  
 שטח התכנית :  
 קנה מידה :

מחזור :  
 מרחב תכנון מקומי :  
 רשות מקומית :  
 ישוב :  
 שטח התכנית :  
 קנה מידה :

גושים וחלקות בתכנית:

גוש	סוג הגוש	חלקות בשלמותן	חלקי חלקות
10968	73014	7	21

זחיתת המודד: תאריך: 28/11/07

שלב: אשכול תכנית מהדורה: 3 תאריך: 02.09.07

חותמות מוסד התכנון:

ועדה מקומית חוף הכרמל  
 מס' 1255  
 מס' 572  
 21.10.07  
 19.9.07

שמות והתימות:

מניש יוזם התכנית	איר פרידיב בע"מ
חוף הבונים	30845
מסלול	04-6391068
דואר	dan@paradise.co.il

בעלי חזכויות בקרקע

מדינת ישראל	מחוז:
מסלול:	מסלול:
מסלול:	מסלול:

עורך התכנית

שם	גבול בנסטוף אריכלים ובני ערים בע"מ
מסלול	34746
דואר	gaby111@netvision.net.il
מסלול	04-8371844
מסלול	04-8378813

מודד

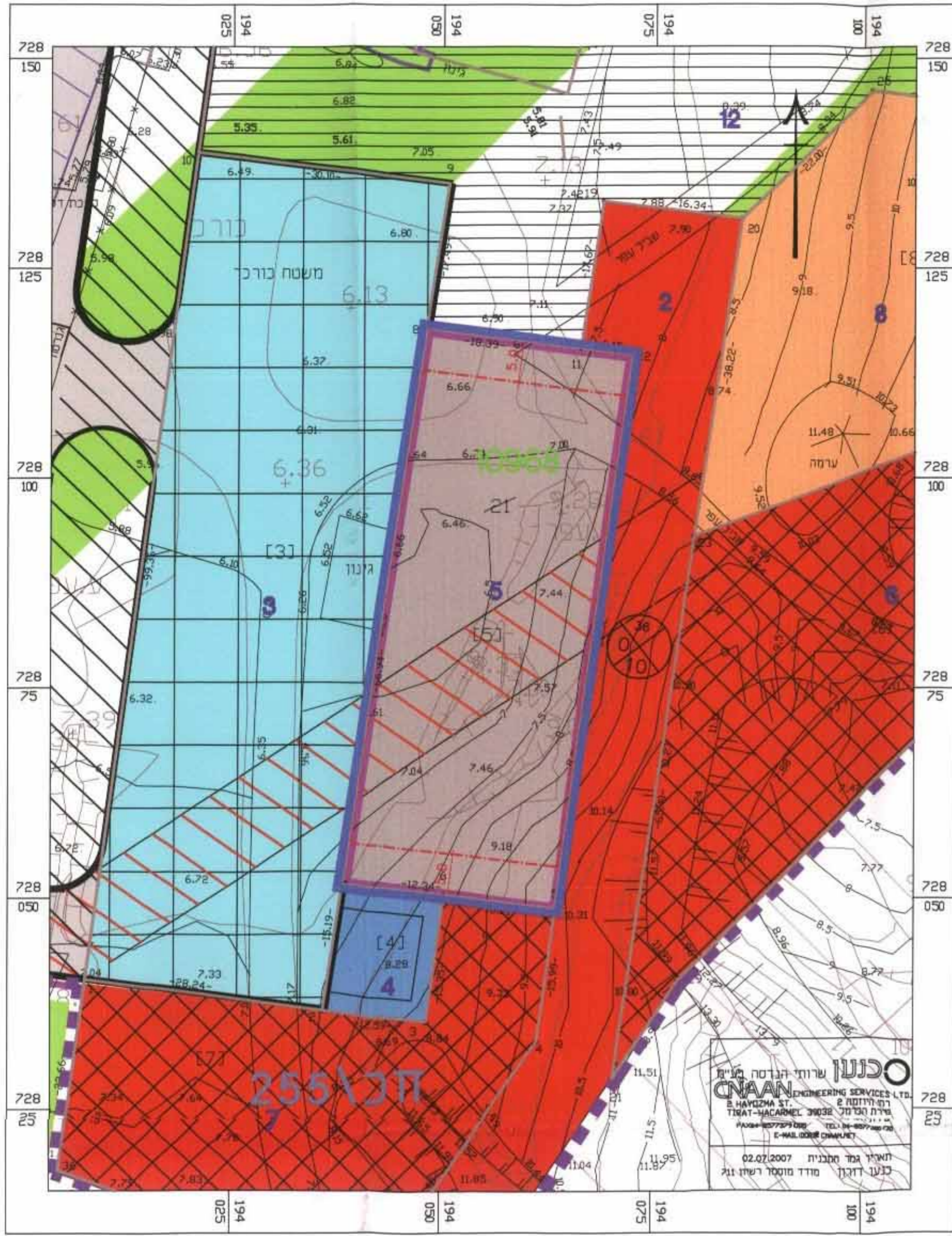
שם	בנען דודון מודד מוסמך
מסלול	04-8577980
דואר	benan@clearnet.net
מסלול	04-8577379

טבלת שמחים:

מצב מאושר	מצב מוצע	דונג	אחוזים
שטח תפעולי לאחסנת מטוסים וציוד	שטח תפעולי לאחסנת מטוסים וציוד	1.7	100%
סחיכ	סחיכ	1.7	100%

# מצב מאושר

קנה מידה 1:500

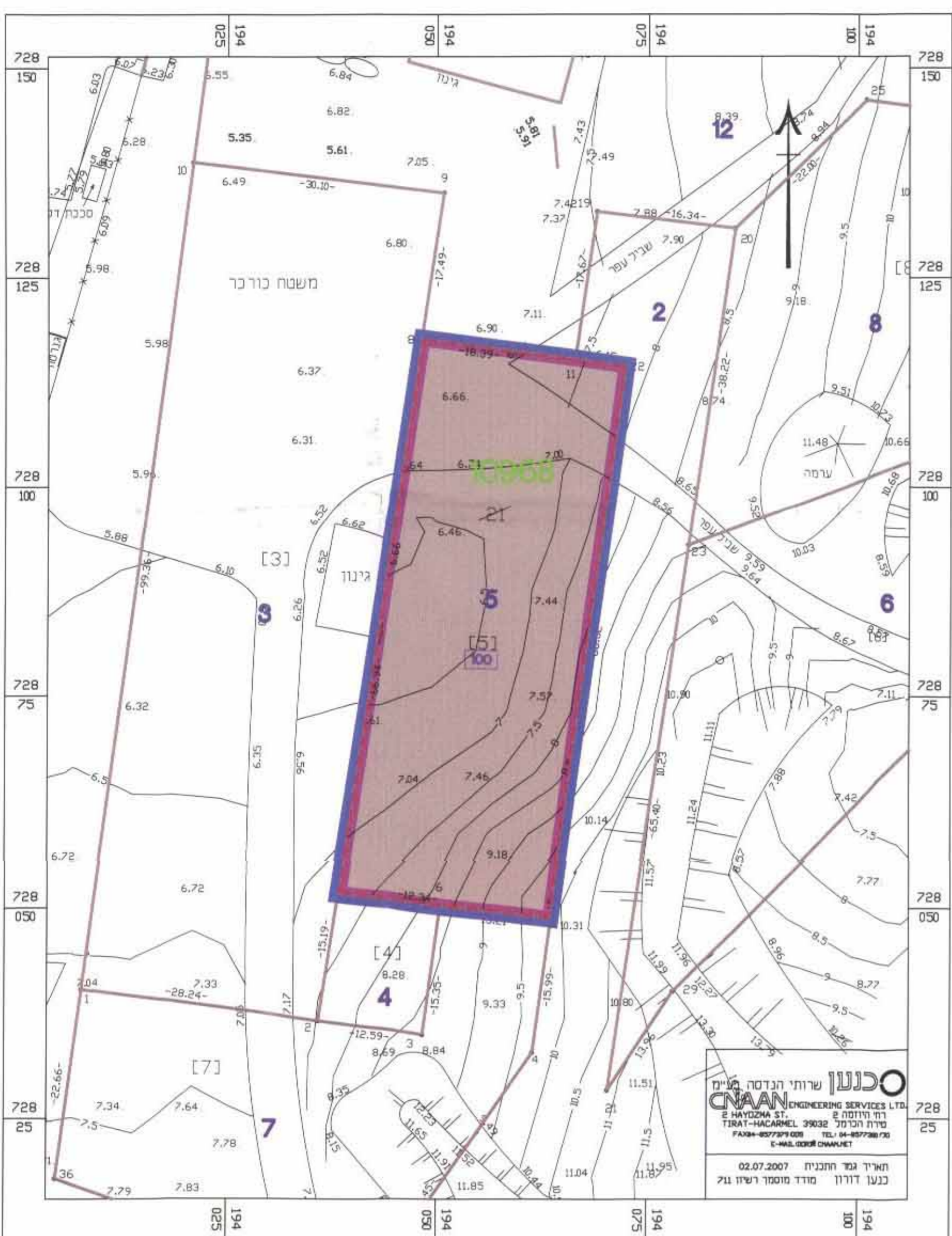


## מקרא

- גבול תכנית לשרטוט
- גבול תכנית מאושרת
- קו בנין
- מספר תכנית מאושרת
- מספר גוש
- מספר חלקה
- מסלול להמראות ונחיתות
- שטח לרצועת המסלול
- שטח תפעולי ואחסנת מטוסים וציוד
- בייס לצניחה
- שטח לחניית מטוסים
- חניון
- דרך מוצעת
- שטח לחקלאות
- שטח לנחיתת צנחנים
- שטח לאספקת דלק
- דרך לביטול
- מספר דרך
- קו בניין
- רוחב דרך

# מצב מוצע

קנה מידה 1:500

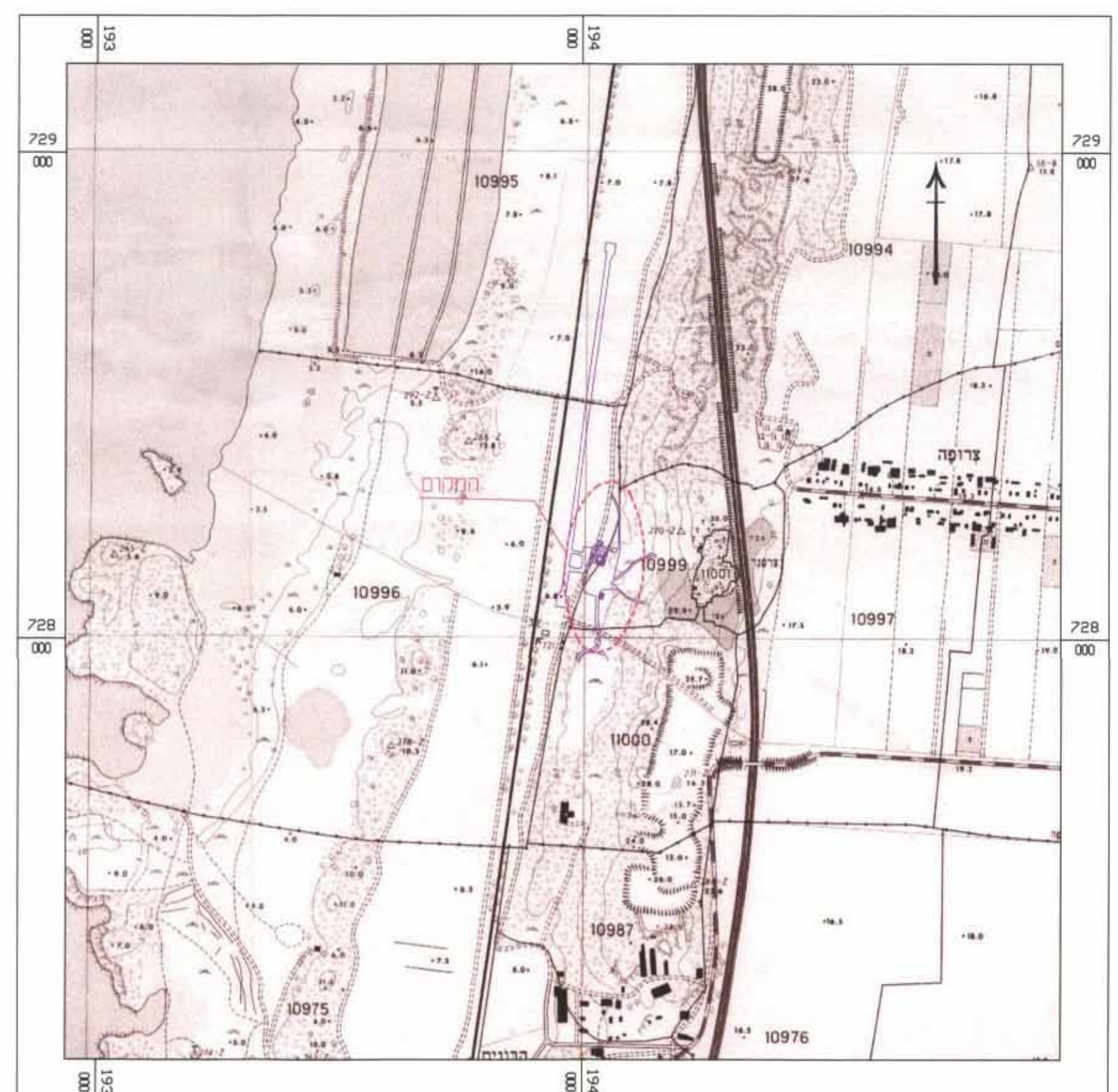


## מקרא

- גבול תכנית לשרטוט
- קו בנין
- מספר גוש
- מספר חלקה
- מספר תא שטח
- שטח תפעולי ואחסנת מטוסים וציוד

# תרשים סביבה

קנה מידה 1:10,000



(\*) לא קיים יעוד עפ"י מבאת הזהה במשמעותו ליעוד המאושר. היעוד במצב המוצע נשאר כפי שריה במצב המאושר ולכן אינו עפ"י מבאת