דב/מק/216

ראס עלי

תכנית מפורטת

תשריט

שיטות רחוקמות	מסכות ראשית	אופי התכנית
רט"מ אישור רחוקמות	תכנית מסומנת	תכנית שכונתית לגן מוגבלים
	נקודה מסומנת	נתקרים אל הרשומות

מחוז : חיפה

מרחב תכנון מקומי : דבולון

רשות מקומית : מ.א. דבולון

שטח התכנית : 535 מ"ר

קנה מידה: 1 : 250

נושים רחוקמות בתכנית:

נוש	מס' חבש	חלקות בשלמותן	חלקי חלקות
	10369	מוסדר	30
		-	

חותמות מוסד התכנון :

הודעה על אישור תכנית מס. 216/דב/מק
מופקד בלוקוס הפרסומים מס. 5195
ביום 31/08/2007 עמ. 3
אישור תכנית מס. 216/דב/מק
נמצאת המקומית, המחוזית, הממונה
בישיבה מס. 13/2007 מס. 216/דב/מק

שלב: מקוף מהדורה : תאריך : 25/07/2007

שמות רחוקמות :

יזום התכנית	שם	סמי נאטור, אבו כמאל
	כתובת	ראס עלי, מיקוד 20296
	טלפון	04-9930012
מגיש התכנית	שם	שרות מהנדס, מרכז נפת עכו
	כתובת	כפר מנדא, מיקוד 20200
	טלפון	04-9863400
	פקס	04-9863400
	דוא"ל	saba_wes@netvision.net.il
בעל התכנית בפועל	שם	סמי נאטור, אבו כמאל
	כתובת	ראס עלי, מיקוד 20296
	טלפון	04-9930012
עורך התכנית	שם	שרות מהנדס, מרכז נפת עכו
	כתובת	כפר מנדא, מיקוד 20200
	טלפון	04-9863400
	פקס	04-9863400
	דוא"ל	saba_wes@netvision.net.il
מודד	שם	שרות מהנדס, מרכז נפת עכו
	כתובת	כפר מנדא, מיקוד 20200
	טלפון	04-9863400
	פקס	04-9863400
	דוא"ל	saba_wes@netvision.net.il

טבלת שטחים :

מצב מאושר			מצב מוצע		
יעוד	בנייה	ב.ר.	יעוד	בנייה	ב.ר.
מגורים א'	535	100	מגורים א' 3	535	100
סה"כ	535	100	סה"כ	535	100

תרשים סביבה קנ"מ 1 : 2,500
ראס עלי

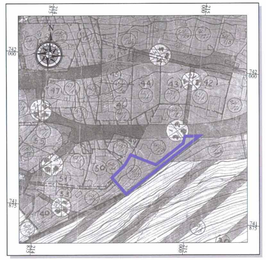

תרשים סביבה קנ"מ 1 : 1,250
עפ"י תכנית מס' ג/11011

מקרא
מצב מאושר

- גבול תכנית
- 30 גבול חלקה ומספרה
- 30/29 גבול מגרש ומספרו
- מגורים א'
- דרך גישה
- קו בנין
- מספר דרך
- קו בנין מינימלי
- רוחב דרך

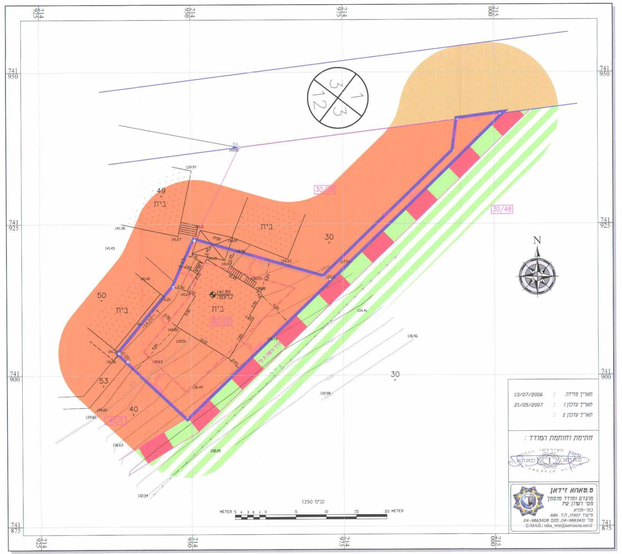

מצב מאושר קנ"מ 1 : 250

מקרא
מצב מוצע

- גבול תכנית
- 30 גבול חלקה ומספרה
- 30/29 גבול מגרש ומספרו
- מגורים א' 3
- קו בנין
- מספר דרך
- קו בנין מינימלי
- רוחב דרך

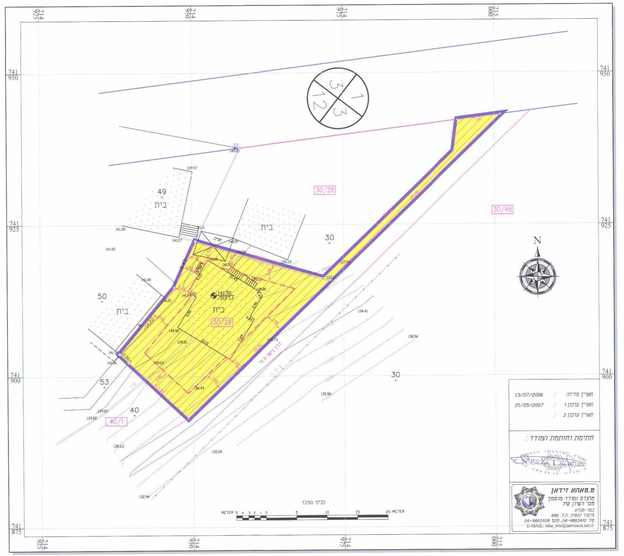

מצב מוצע קנ"מ 1 : 250