

ועדה מקומית - יעוץ ותכנון
 יעוץ ותכנון
 06-05-2008
 28 ינו 2008
 משרד חינוך
 מרחב תכנון מקומי שומרון
 תחום שיפוט מוניציפלי בנימינה
 הוטפת יחידת דיור בגוש 10206 חלקה 92

תכנית מתאר מקומית הכוללת הוראות של תכנית מפורטת

תשריט

איחוד וחלוקה	סמכות ראשית	אופי התכנית
ועדה מקומית	ועדה מקומית	מפורטת

קנה מידה : 1:250
 שטח התכנית : כ-1.530 דונם

גושים וחלקות בתכנית:

גוש	סוג הגוש	חלקות בשלמותן	חלקי חלקות
10206	מוסדר	92	94, 99

חותמות מוסד התכנון :

ש.ל.ב. א מהדורה : 2007-08 תאריך : 1/04/2007

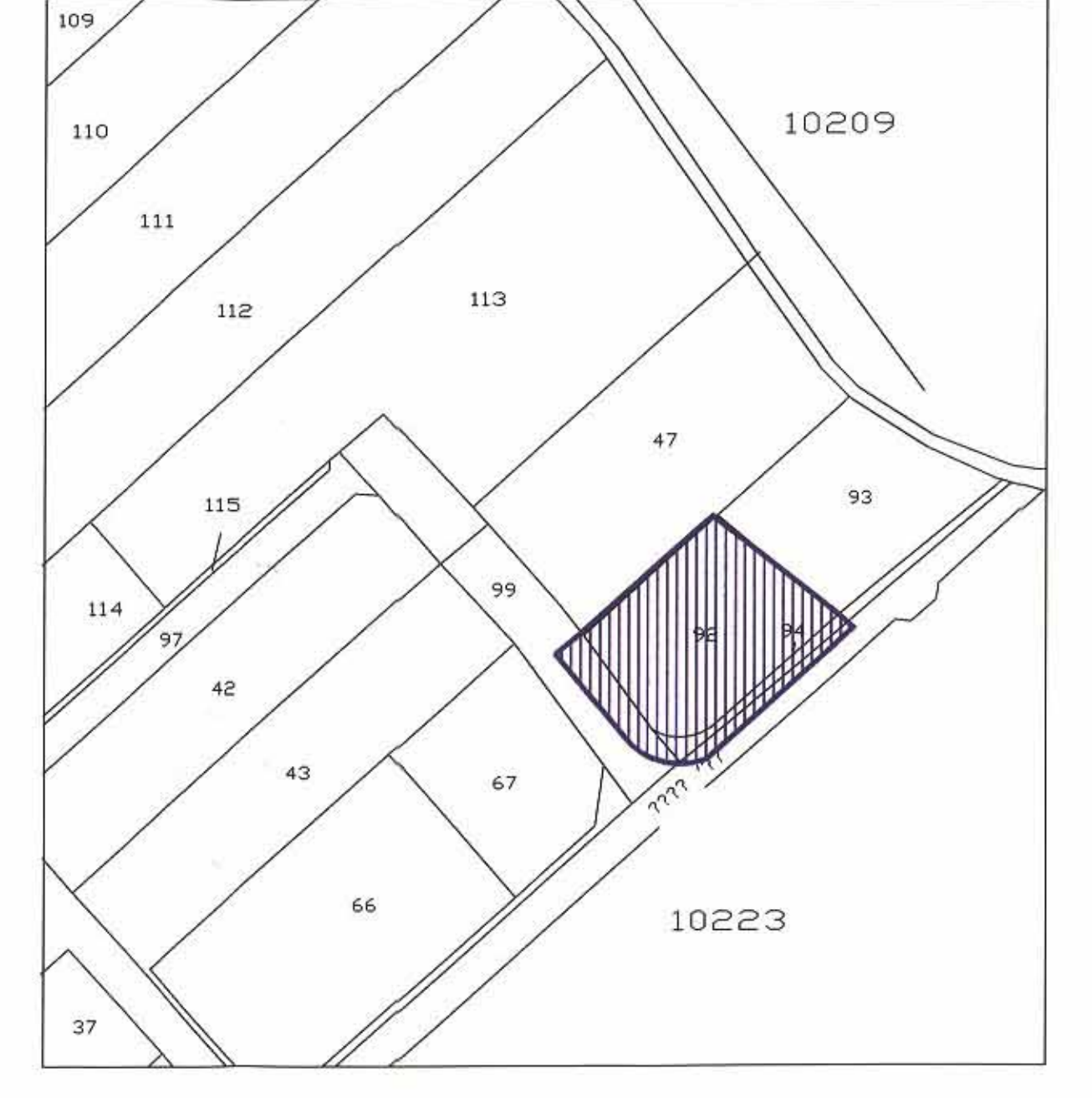
שמות וחתומות :

שמות וחתומות	שם	מספר דרך	מסלול	דוא"ל
יזום התכנית	רוזה ונטים ברדוגו	זכרון יעקב	05-744-2000	roza@zayin.net
מגיש התכנית	אורלי ברדוגו	זכרון יעקב	05-744-2000	orly@zayin.net
בעל הזכויות בקרקע	רוזה ונטים ברדוגו	זכרון יעקב	05-744-2000	roza@zayin.net
עורך התכנית	אורלי ברדוגו	זכרון יעקב	05-744-2000	orly@zayin.net
מודד	מודדי חדרה בע"מ	רח'י הלל יפה 25 חדרה	6325454	6322072
רשות מקומית	מחלקת תכנון	מחלקת תכנון		

טבלת שטחים:

אזור	מצב מאושר	מצב מוצע	שטח בדונם/שטח באחוז	שטח בדונם/שטח באחוז
מגורים	75.42%	75.42%	1.154	1.154
דרך	24.57%	24.57%	0.376	0.376
סה"כ	100%	100%	1.530	1.530

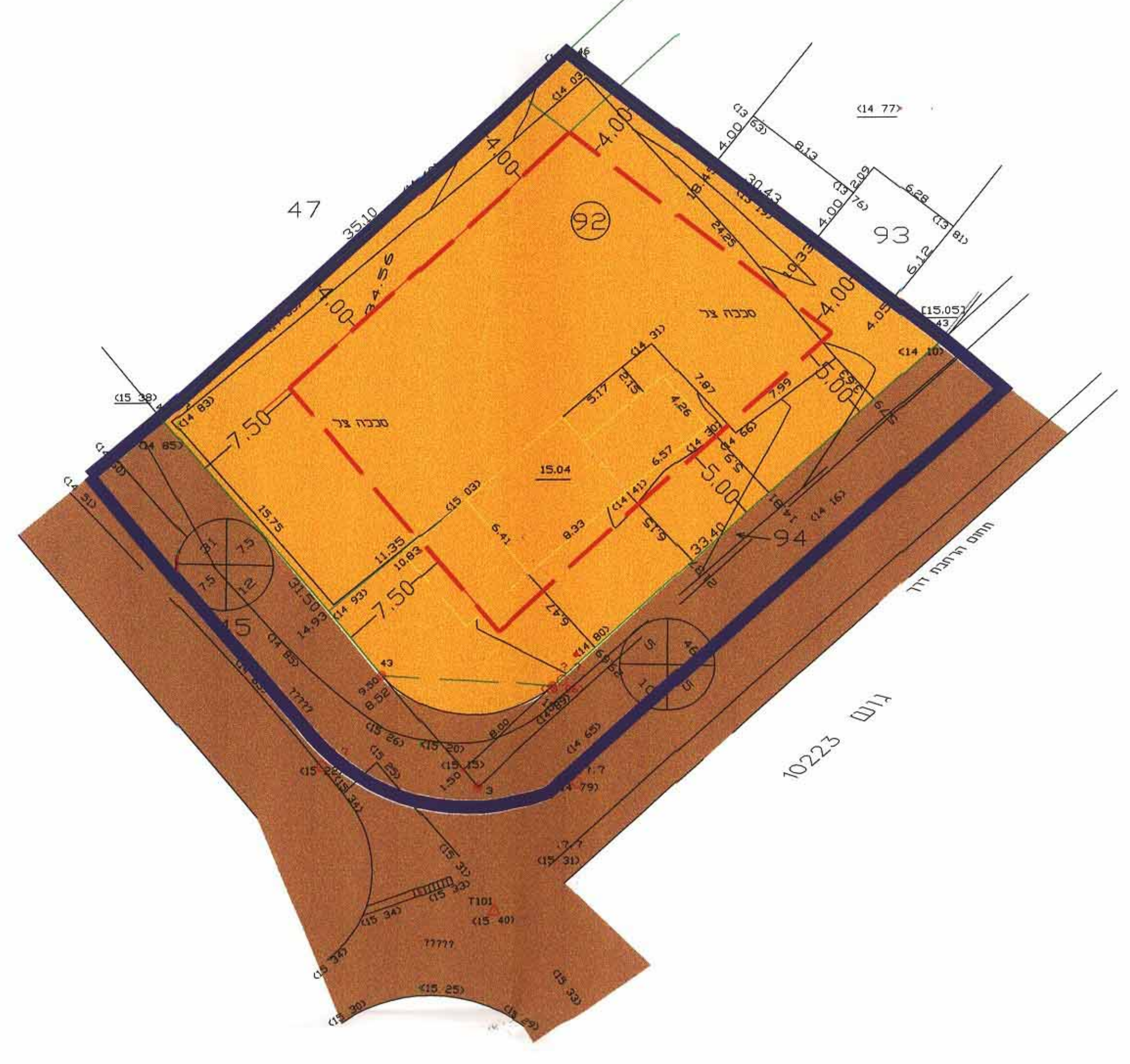
תרשים סביבה :- 1:1250



מקרא:-

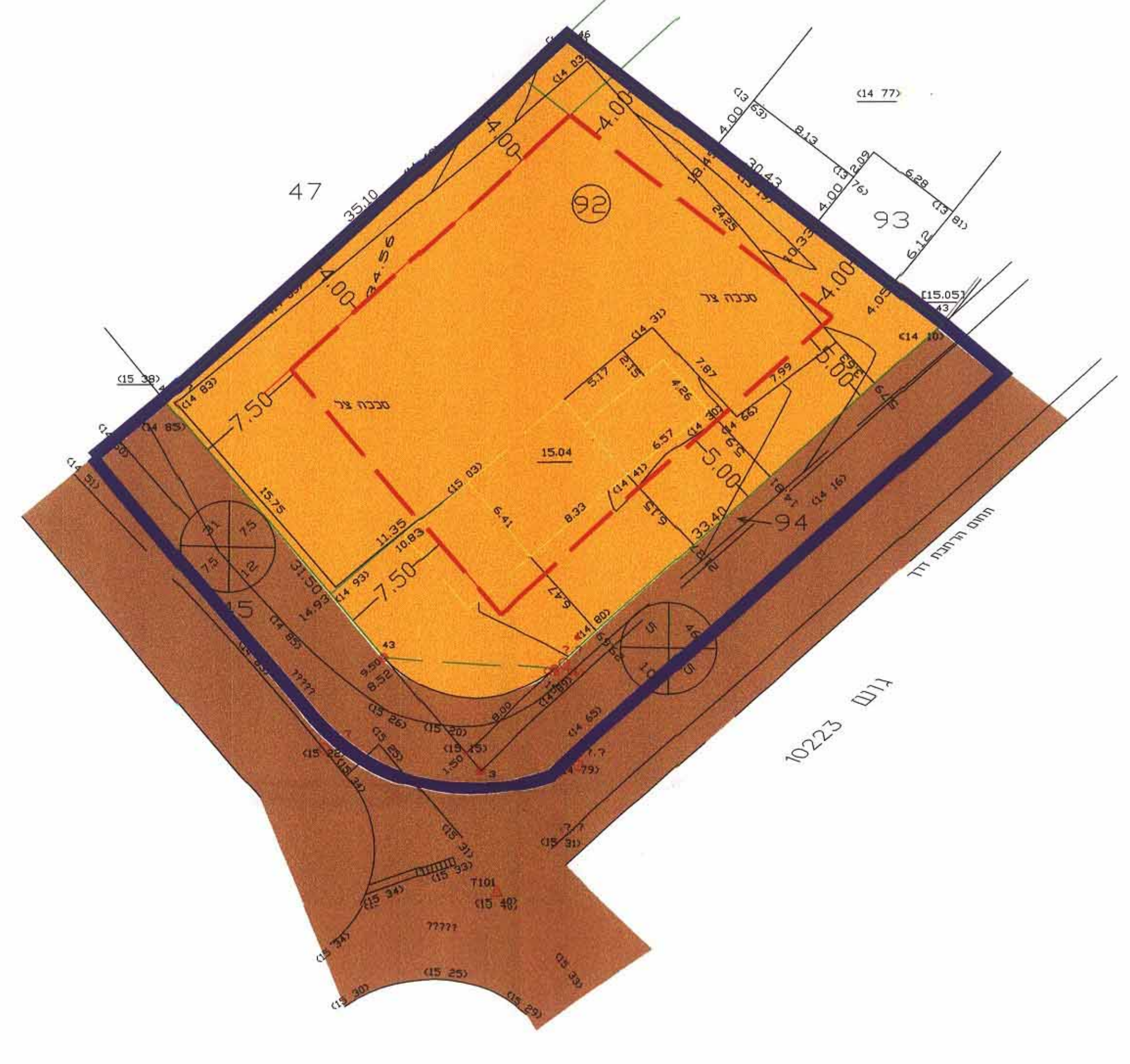
- גבול תכנית זד
- מגורים א
- מבנים קיימים
- דרך מאושרת
- קו בנין

תכנית מצב קיים קנ"מ 1:250



מודדי חדרה בע"מ
 רחי הלל יפה 25 חדרה
 טל :- 6325454 פקס :- 6322072

תכנית מצב מוצע קנ"מ 1:250



מודדי חדרה בע"מ
 רחי הלל יפה 25 חדרה
 טל :- 6325454 פקס :- 6322072