

# מחוז חיפה מרחב תכנון מקומי "השומרון"

תוכנית מסי ש\745 - הרחבת דרכים בשכונת רמז  
שינוי לתוכנית ש\422

מחוז: חיפה  
נפה: חדרה  
מקום: זכרון יעקב  
גוש: 11309  
חלקה: 268, 272, 279 (חלק)  
שטח התוכנית: 3.184 דונם  
בעלות התוכנית: מ.מ. זכרון יעקב  
יזום התוכנית: מ.מ. זכרון יעקב  
עורך התוכנית: פרי הנדסה

קנה מידה: 1:1250  
גבול התוכנית  
גבול חלקה  
גבול חלקה לביטול  
איזור מגורים אי  
אתר לבניני ציבור  
דרך קיימת  
דרך מוצעת  
שביל הולכי רגל  
דרך לביטול  
מס חלקה

מסי דרך  
קו בנין  
רוחב הדרך

חישוב שטח קים		חישוב שטח מוצע	
תכלית	שטח (ד') אחוזים	תכלית	שטח (ד') אחוזים
שבילים	0.29 9.1	שבילים	0.109 3.4
כבישים	0.109 3.4	כבישים	0.628 20.0
אתר לבניני ציבור	2.785 87.5	אתר לבניני ציבור	2.44 76.6
סה"כ	3.184 100	סה"כ	3.184 100

## חתימות:

יזום התוכנית: המועצה המקומית זכרון יעקב  
בעל הקרקע: המועצה המקומית זכרון יעקב  
עורך התוכנית: פרי הנדסה

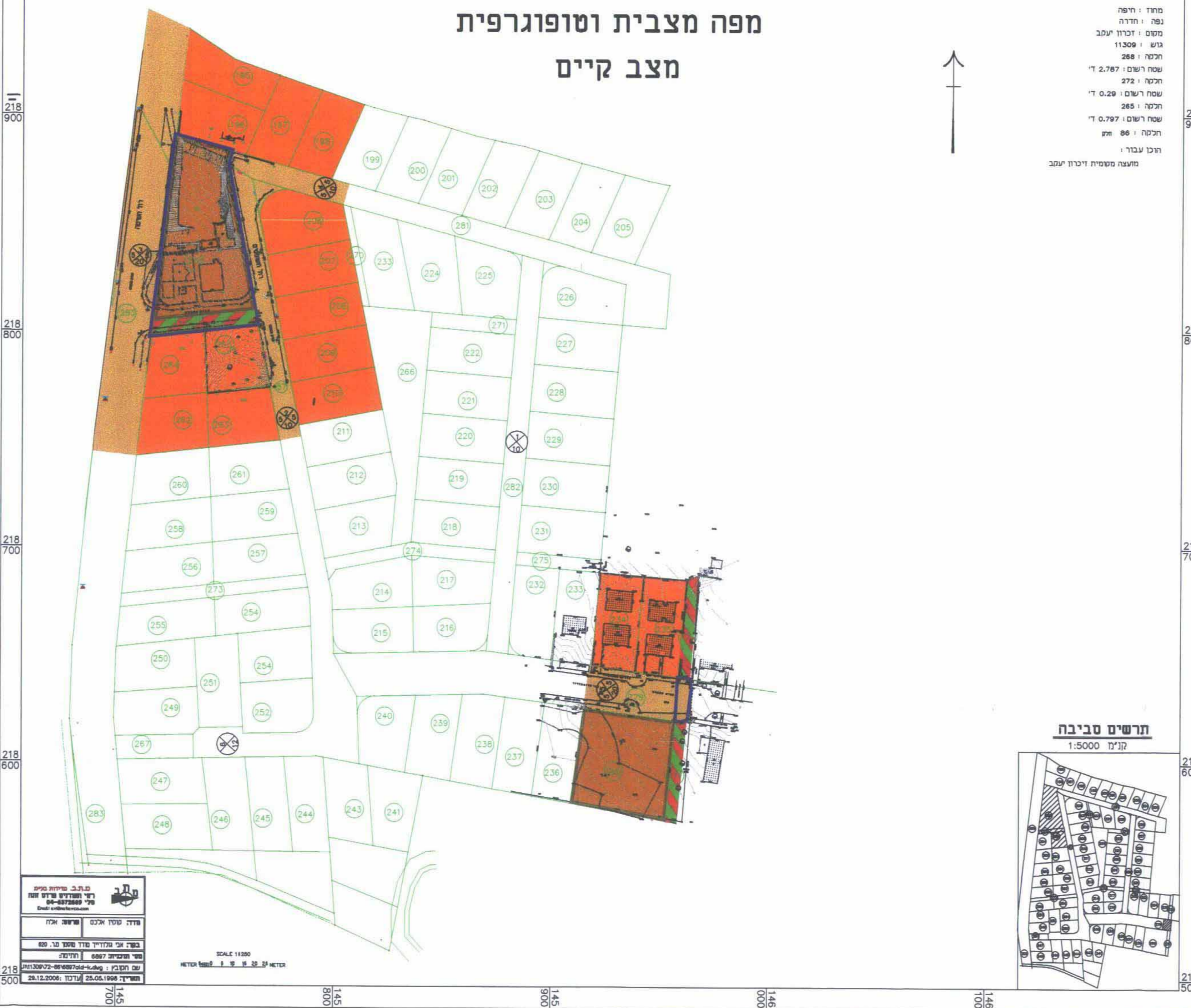
העדה המקומית לתכנון ולבניה-השומרון  
החלטת המועצה המקומית להפקדה  
למלצה לאישור  
תאריך: 13-07-2008  
מס' תכנית: 745/1  
מס' חלקה: 268, 272, 279

תעודת מקומית-השומרון  
נתקבלה  
07-01-2008

תרשים סביבה 1:5000

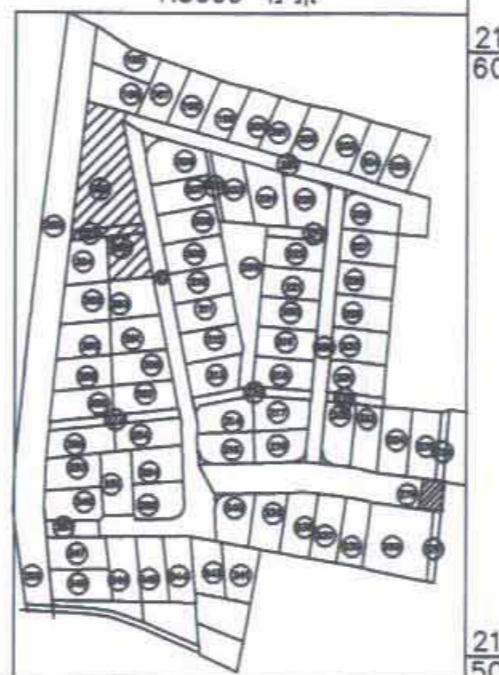


# מפה מצבית וטופוגרפית מצב קיים

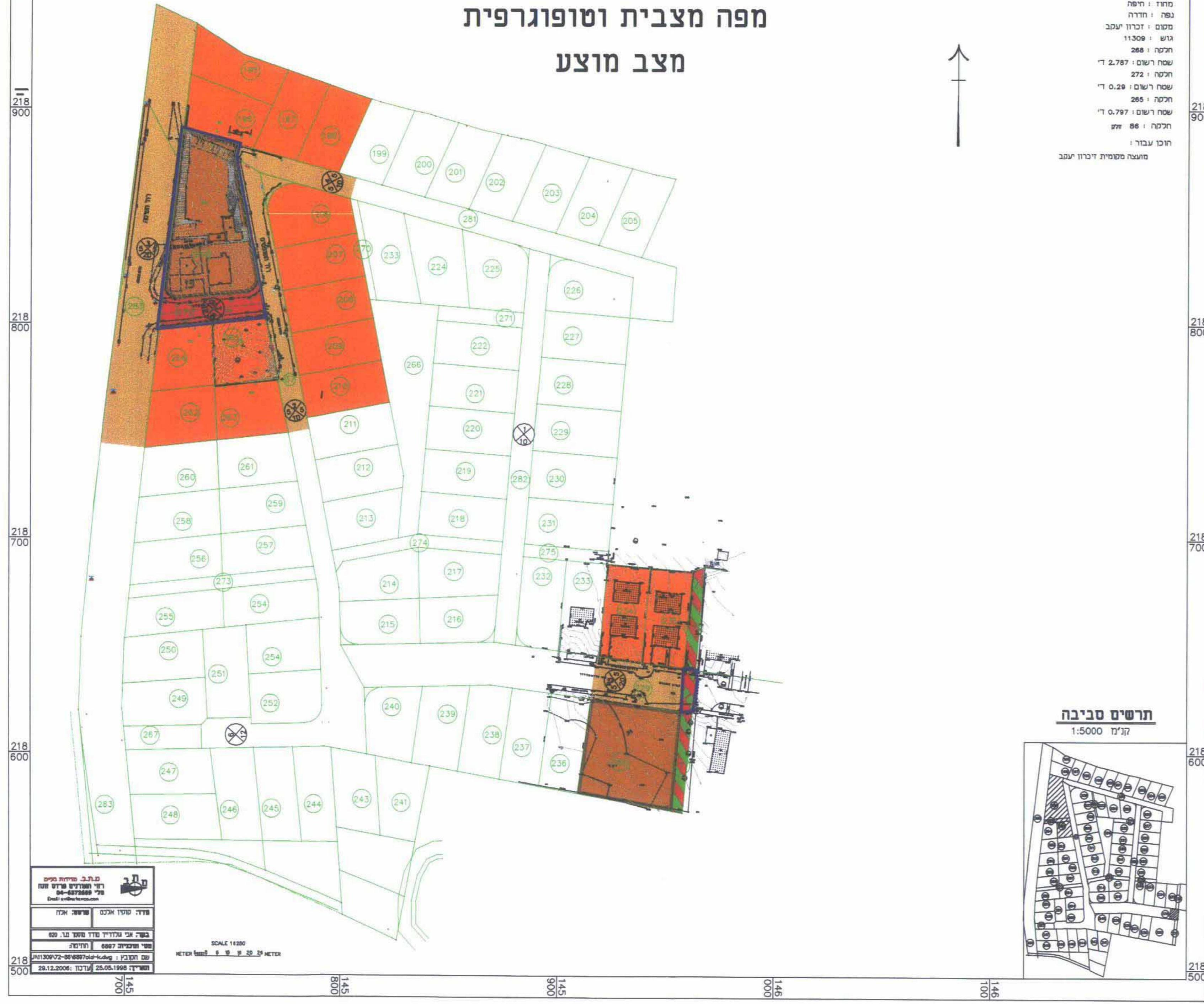


מחוז: חיפה  
נפה: חדרה  
מקום: זכרון יעקב  
גוש: 11309  
חלקה: 268, 272, 279 (חלק)  
שטח התוכנית: 3.184 דונם  
בעלות התוכנית: מ.מ. זכרון יעקב  
יזום התוכנית: מ.מ. זכרון יעקב  
עורך התוכנית: פרי הנדסה

תרשים סביבה 1:5000

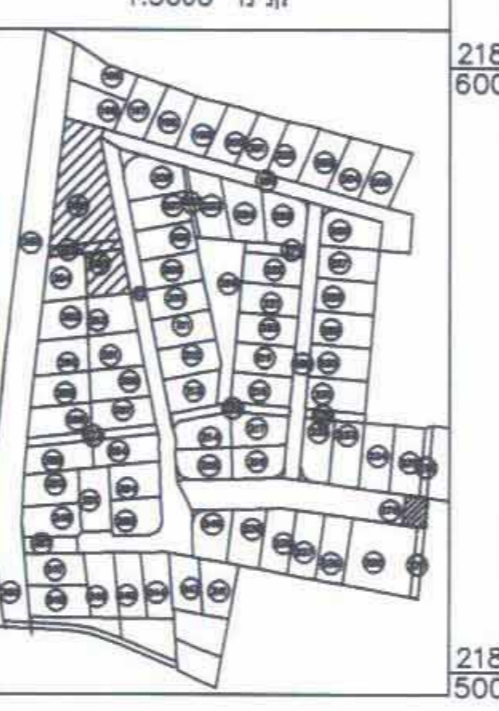


# מפה מצבית וטופוגרפית מצב מוצע



מחוז: חיפה  
נפה: חדרה  
מקום: זכרון יעקב  
גוש: 11309  
חלקה: 268, 272, 279 (חלק)  
שטח התוכנית: 3.184 דונם  
בעלות התוכנית: מ.מ. זכרון יעקב  
יזום התוכנית: מ.מ. זכרון יעקב  
עורך התוכנית: פרי הנדסה

תרשים סביבה 1:5000



מ.מ. זכרון יעקב  
מ.מ. זכרון יעקב  
פרי הנדסה