תכנית מס' גנ\16964

הגדלת זכויות הבניה ברחי העליה 32, נהריה

תכנית מתאר הכוללת הוראות של תכנית מפורטת

משרד הפנים
מחוז הצפון ועדה מחוזית
28-02-2008
נתקבל

תשריט

איחוד וחלוקה	סמכות ראשית	אופי התכנית
-	ועדה מחוזית	תכנית שניתן מכוחה להוציא היתרים

מחוז : צפון
מרחב תכנון מקומי : נהריה
רשות מקומית : עיריית נהריה
שטח התכנית : 1.166 דונם
קנה מידה: 1:250

גושים וחלקות בתכנית:

גוש	סוג הגוש	חלקות בשלמותן	חלקי חלקות
18165	מוסדר	24	
		67	

משרד הפנים מחוז הצפון
חוק התכנון והבניה, תשכ"ה 1965
אושרה תכנית מס' 16964
מוסמכת בישיבתה מיום 11.11.08
החליטה על הפקדת התכנית מיום 30.8.07
כאחראי על התכנית

זוהתמות מנסד התכנון:

משרד הפנים מחוז הצפון
הפקדה - תכנית מס' 16964
מוסמכת בישיבתה מיום 27.6.07
החליטה על הפקדת התכנית מיום 2.4.08
כאחראי על התכנית

שלב: מיקוי תנאים להפקדה **מהדורה :** 2 **תאריך :** 19/02/08

שמות וזהתימות :

יזם התכנית	שם	מל מ.ח.ש. בע"מ
	כתובת	רח' יזרעה הכפ' ת.ד. 5532 סבירה
	טלפון	052-3185790 פקס 04-6716359
מגיש התכנית	שם	מל מ.ח.ש. בע"מ
	כתובת	רח' יזרעה הכפ' ת.ד. 5532 סבירה
	טלפון	052-3185790 פקס 04-6716359
בעל זכויות בקרקע	שם	מל מ.ח.ש. בע"מ
	כתובת	רח' יזרעה הכפ' ת.ד. 5532 סבירה
	טלפון	052-3185790 פקס 04-6716359
עורך התכנית	שם	זקשקה עוז -אדריכלית
	כתובת	רח' דבונשטסר 44 , נהריה
	טלפון	04-9910207 פקס 04-9910207
מודד	שם	יקי דידר
	כתובת	מגד מחסן 08, ראשן 784
	טלפון	נהריה 04-9522949 פקס 04-9522949

טבלת שטחים :

מצב מאושר			מצב מוצע		
ישוד	בדונם	ב- %	ישוד	בדונם	ב- %
אזור מגורים ג לפי ג/851	1.000	85.76	מגורים ב'	1.000	85.76
דרך מאושרת	0.166	14.24	דרך מאושרת	0.166	14.24
סה"כ	1.166	100	סה"כ	1.166	100

מפת התמאצות
קנ"מ 1 : 5000

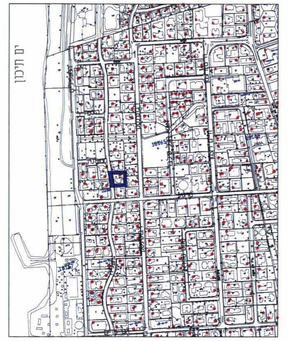

תרשים סביבה
קנ"מ 1 : 2500

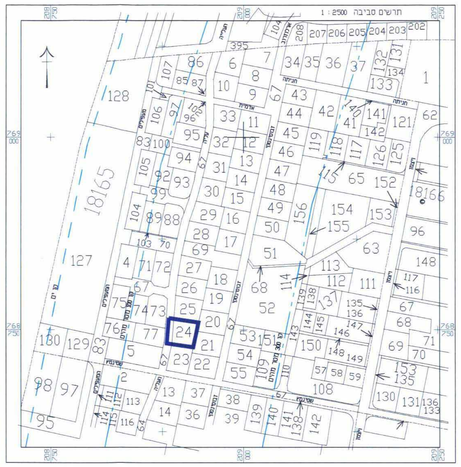

מקרא
מצב מאושר

- גבול התכנית
- אזור מגורים ג לפי ג/851
- דרך מאושרת
- קו בניין קיים
- מספר הדרך / קו בניין / רוחב הדרך (900 / 5 / 00)

מצב מאושר
קנ"מ 1 : 250

מקרא
מצב מוצע

- גבול התכנית
- דרך מאושרת
- מגורים ב
- מבנים להריסה
- גבול תא שטח
- מספר תא שטח
- קו בניין
- קו בניין עבור גזוזטראות בלבד
- מספר הדרך / קו בניין / רוחב הדרך (900 / 5 / 00)

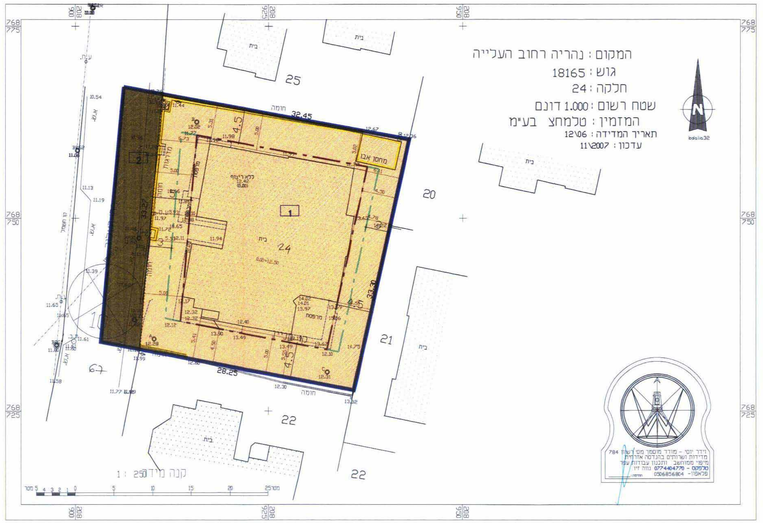

מצב מוצע
קנ"מ 1 : 250