מחוז חיפה

מרחב תכנון מקומי מחוזי

אזור עוספיה

תשריט מצורף לתכנית מס' ג/ 1135

מתקנים הנדסיים –
תחנת שאיבה לביוב בסמוך לעוספיה

שינוי לתכנית מתאר

הקרקע הכלולה בתכנית: גוש 17133 חלק מחלקה 42

שטח התכנית: 0.90 דונם

יזם התכנית: המועצה המקומית עוספיה

בעל הקרקע: פרטיים

מתכננים: אריאלה ורנסקי - אדריכלית ומתכננת ערים
בלשה - ילין בע"מ - מהנדסים יועצים

יועץ תחבורה: ברוך הרשברג – מהנדס אזרחי

קנ"מ: 1:500

הועדה המקומית מחוז חיפה
תוק תוכנית ותכנית תשכ"ה-1965
אישור תכנית מס. ג/ 1135
החלטת הועדה המקומית לתכנית הלכנית החליטה
ביום 20.6.91 לאשר את התכנית.
יו"ר הועדה | מהנדס הועדה | עו"ד מזכיר הועדה המקומית

הועדה המחוזית לתכנון ולבניה חיפה
החלטה מס. 11352 מיום 12.12.91
אושרה תכנית מס. ג/ 1135

הועדה המחוזית לתכנון ולבניה חיפה
החלטה מס. 11352 מיום 12.12.91
פורסמה בילקוט הפרסומים מס. 3953

מקרא

סימון	יעוד
	גבול התכנית
ג/604	גבול תכנית אחרת ומספרה
	אזור חקלאי
	שטח למתקנים הנדסיים
	דרך קיימת או חלקת דרך רשומה
	דרך מוצעת או הרחבת דרך
	מס' הדרך קו בנין רוחב הדרך
	גבול גוש
42/1	גבול חלקה ומספרה לבטול גבול כגרש מוצע ומספרו

טבלת שטחים

יעוד	שטח בדונם	%
שטח למתקנים הנדסיים	0.40	44
דרך קיימת או חלקת דרך רשומה דרך מוצעת או הרחבת דרך	0.50	56
סה"כ	0.90	100%

תרשים סביבה 1:10.000

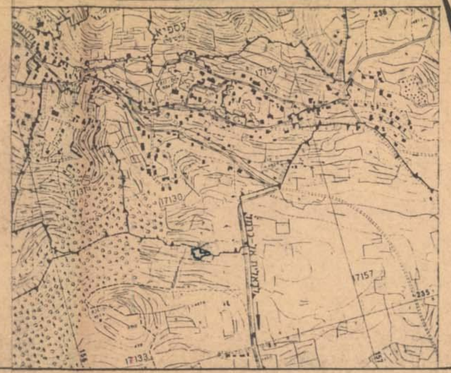

מצב קיים 1:500

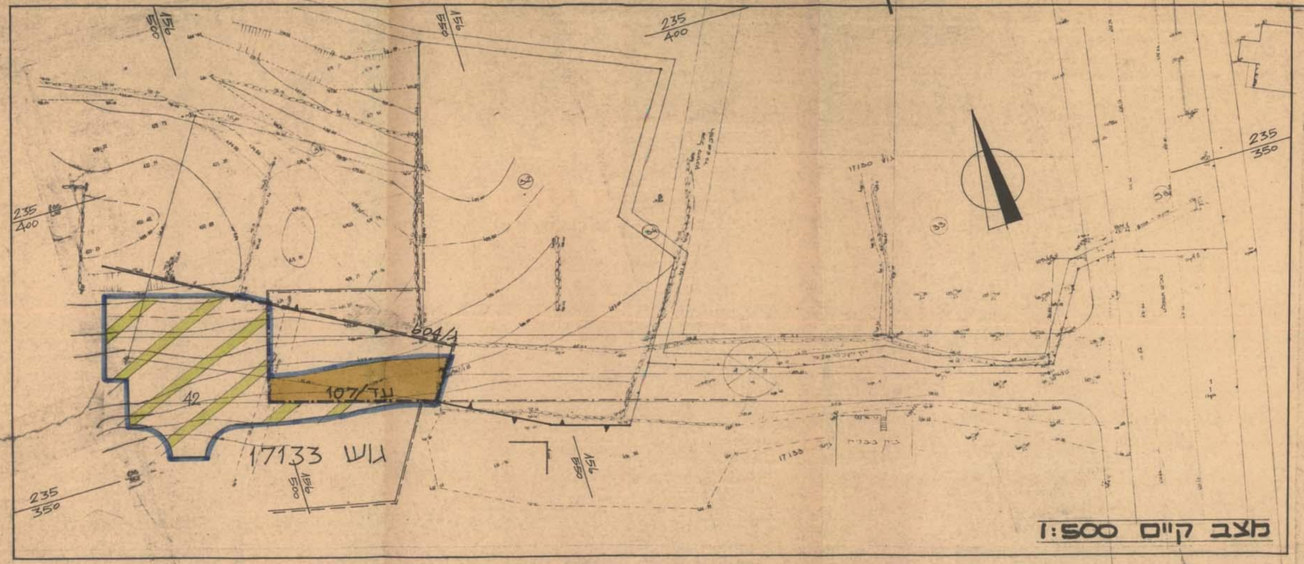

מצב מתוכנן 1:500

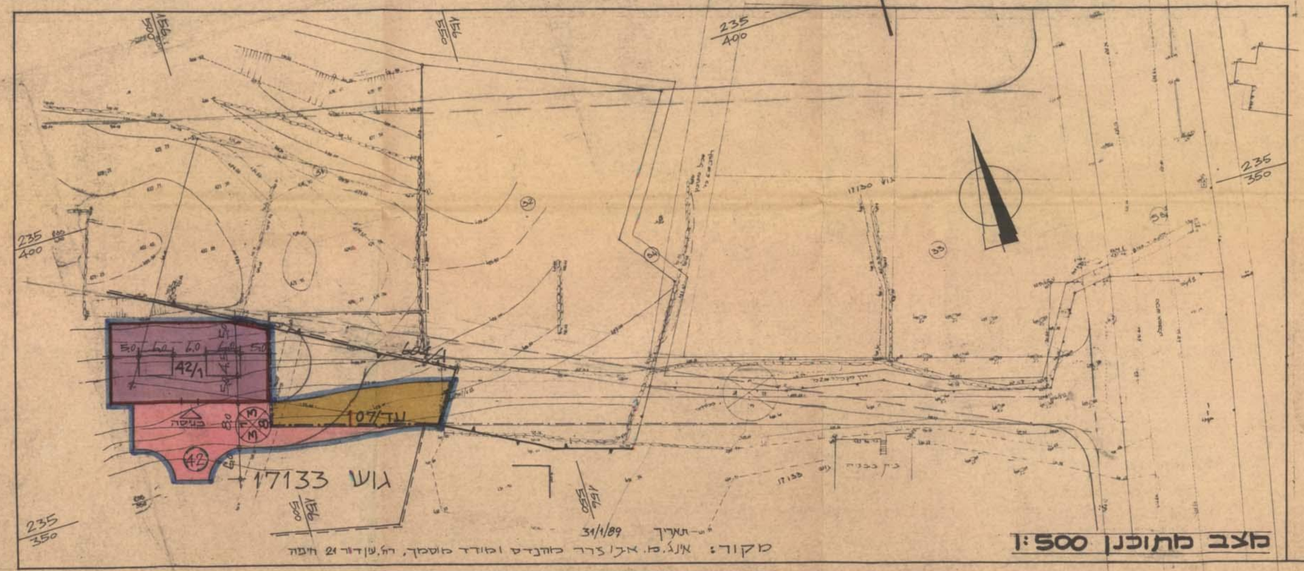

מקור: אינג. סי. ארז'ר כהנדס ומודד מוסמך, הת.שלמה 21 חיפה — תאריך 31/1/89