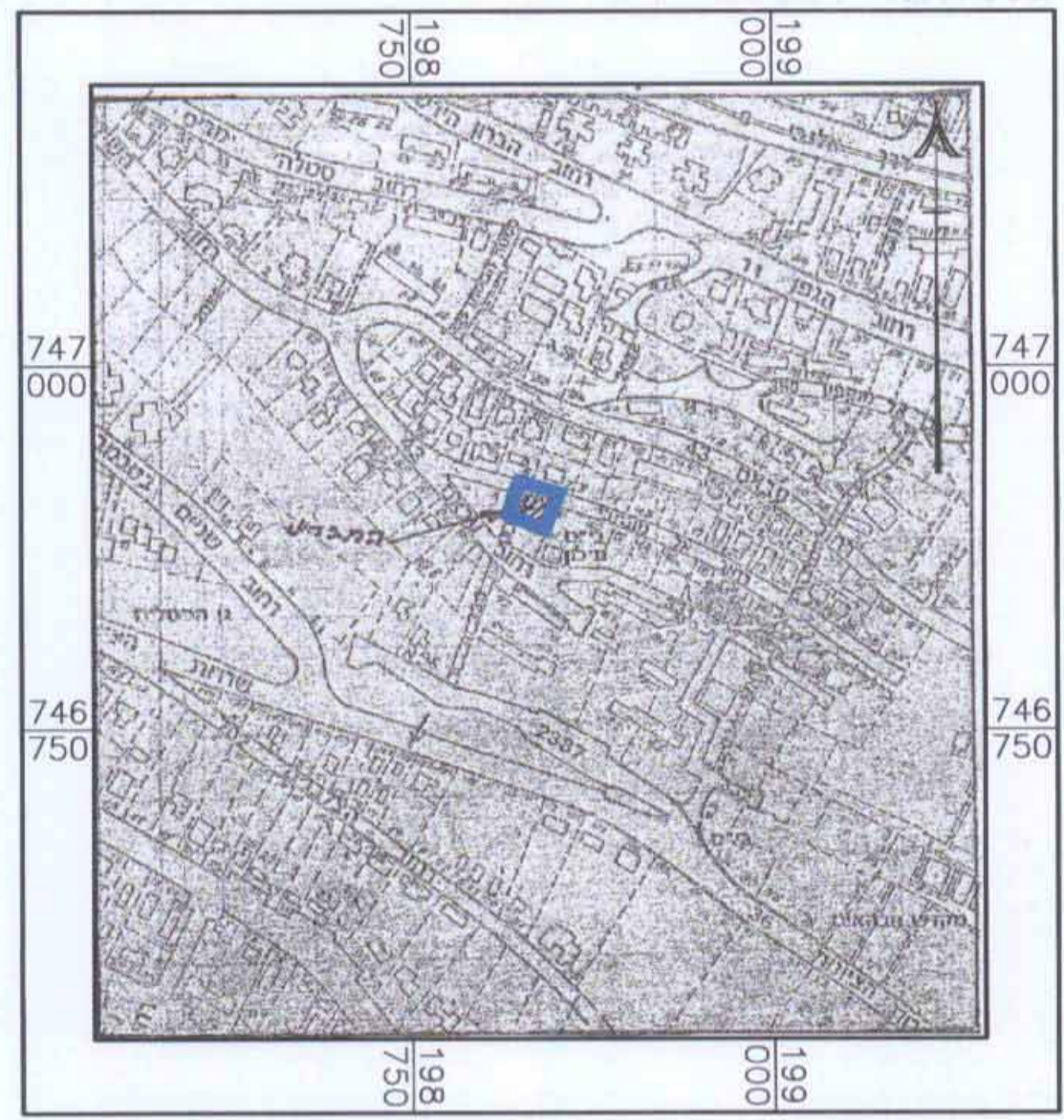
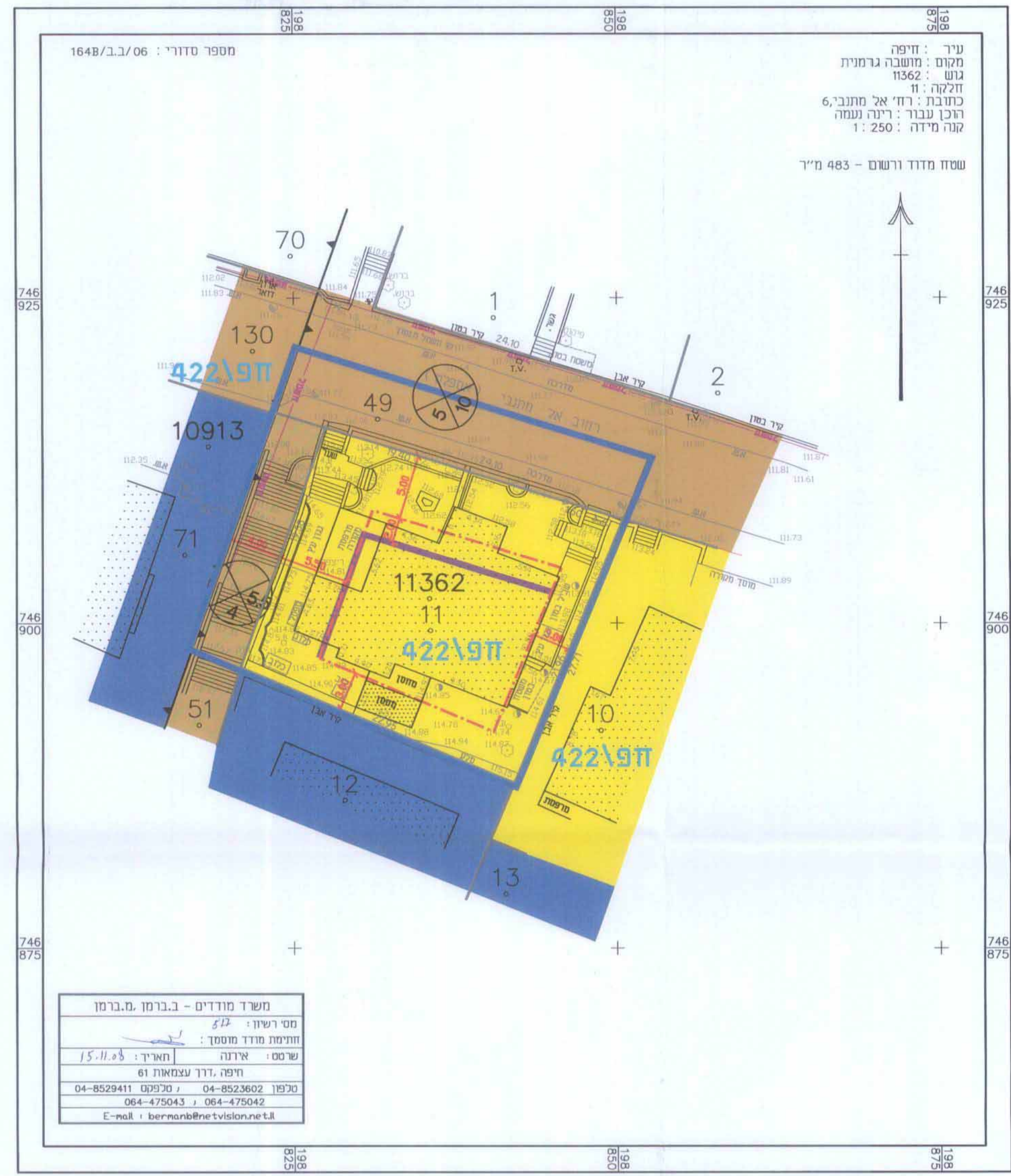


תרשים סביבה כללית - קנ"מ 1:5000



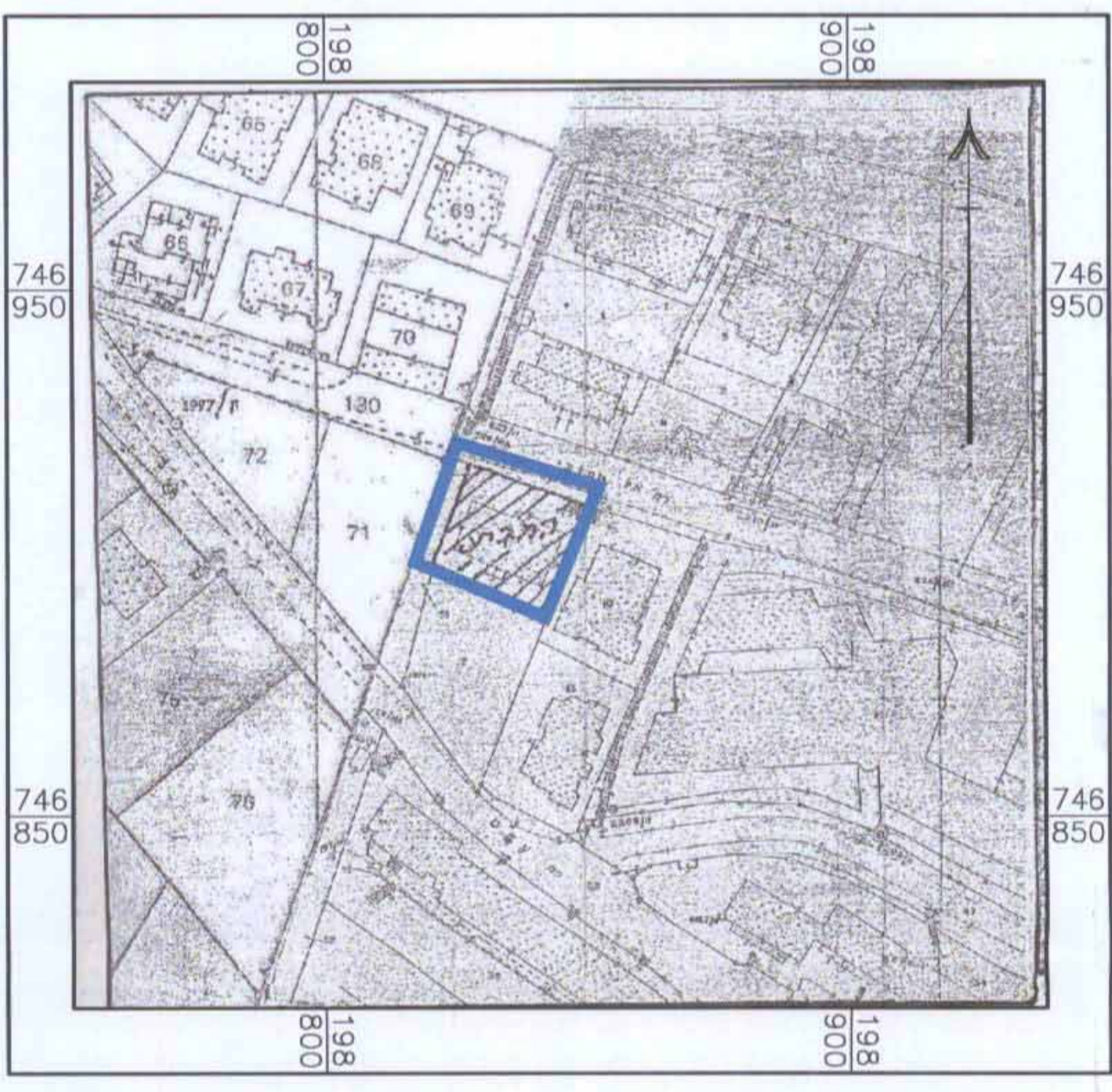
תכנית מצב מאושר - קנ"מ 1:250



מקרא מצב מאושר:

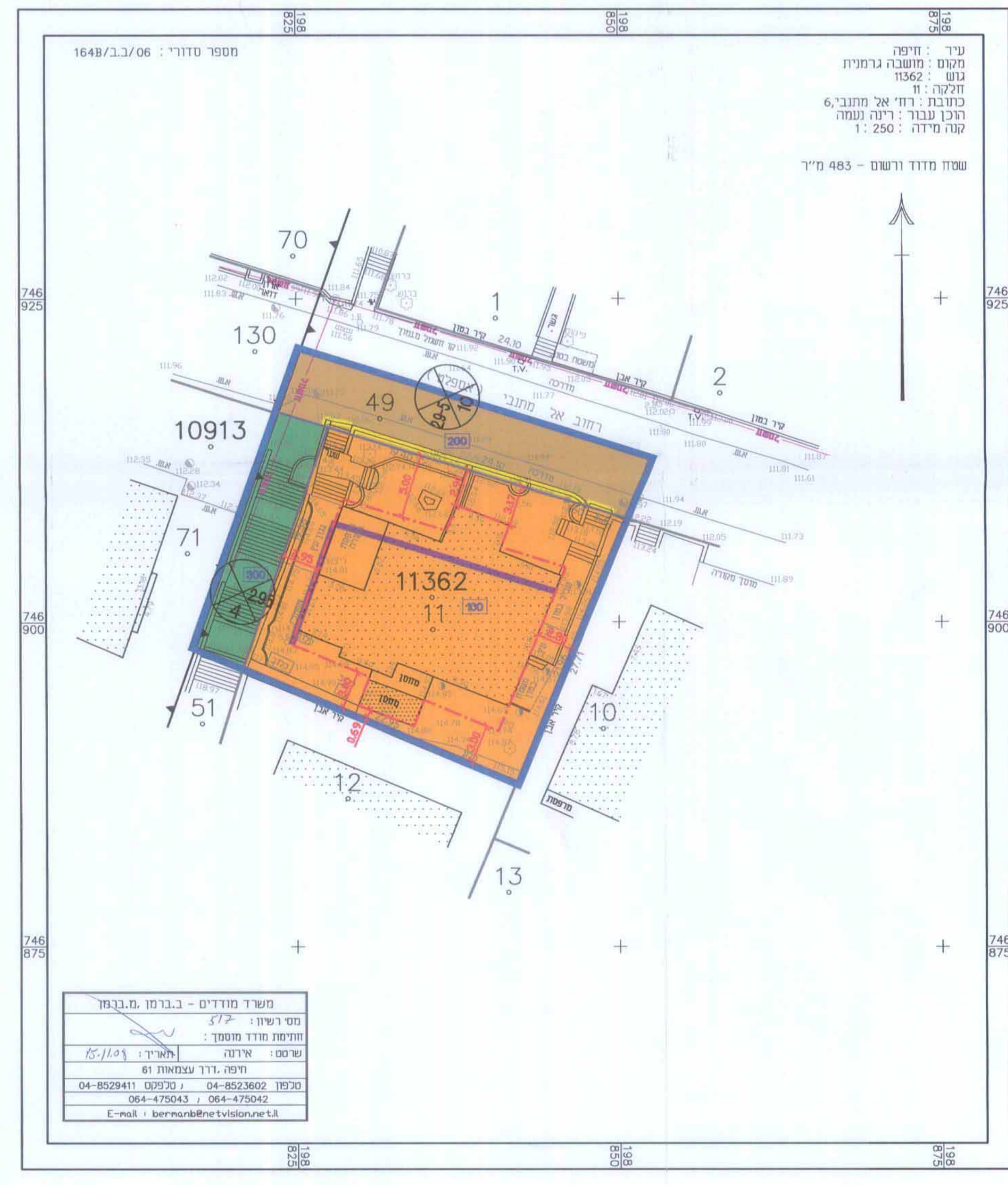
- גבול תכנית
- מס' תכנית מאושרת
- מגורים ב'
- מגורים ג'
- דרך מאושרת
- שביל
- מבנה קיים
- גבול ומספר גוש
- גבול ומספר חלקה
- קו בנין
- חזית מסחרית
- מספר הדרך
- קו בנין
- רוחב הדרך

תרשים סביבה קרובה - קנ"מ 1:1250



מקרא מצב מוצע:

- גבול תכנית
- מגורים ב'
- דרך מאושרת
- שביל
- גבול ומספר גוש
- גבול ומספר חלקה
- גבול תא שטח ומספרו
- קו בנין
- חזית מסחרית
- מבנה להריסה
- מספר הדרך
- קו בנין
- רוחב הדרך



תכנית מספר חפ"מ/מק/ 2276

גוש 11362 חלקה 11 - רחי אלמתנבי 6
 שינוי קו בנין

תשריט

איחוד חלקה	סמכות ראשית	אופי רחבתית
-	ועדה מקומית	תכנית שמכוחה ניתן לדצ"א רחתיים
מחוז:	חיפה	
מרחב תכנון מקומי:	חיפה	
רשות מקומית:	חיפה	
שטח התכנית:	0.705 דונם	
קנ"מ:	1:250	

גושים וחלקות בתכנית:

גוש	סוג רגוש	חלקות במלואן	חלקות בחלקן
11362	מוסדר	11	49, 51

חתימת מוסד התכנון:

ועדה מקומית...
 תעודת חתימת מוסד התכנון: 2276/מק/מח/2276
 תעודת חתימת מוסד התכנון: 05.02.08
 בשינוי מס' 104 כיום 5.11.08

שלב: מתן תוקף
 מחזור: 5
 תאריך: 14.08.2008
 מורשה על אישור תכנית מס' 2276/מק/מח/2276
 מורשה עלילת הפרוטומים מס' 59256
 מיום: 27.5.08

סמות והתימות:

יזום ומגיש רחבתית	רינה נעמה	מס': 04-8528284
יזום ומגיש רחבתית	עממה אסמן	מס': 04-8552393
בעל החזיות בקרקע	רינה נעמה	מס': 04-8528284
בעל החזיות בקרקע	עממה אסמן	מס': 04-8552393
בעל החזיות בקרקע	עיריית חיפה	מס': 04-8356151
בעל החזיות בקרקע	רשות הפיתוח - מחוז חיפה	מס': 04-8645537
שרך רחבתית	שרך הרעשבי 100 - חיפה 34521	מס': 04-8377752
מודד	ב. ברנמן - מודד מוסמך	מס': 04-8529411

טבלת שטחים:

מצב קיים		מצב מוצע	
יעוד	שטח בדונם	שטח בדונם	שטח ב %
מגורים ג'	0.483	0.483	68.51%
דרך מאושרת	0.144	0.144	20.43%
שביל	0.078	0.078	11.06%
סה"כ	0.705	0.705	100%

עמידר אב"ר
 מוסד התכנון...
 תעודת חתימת מוסד התכנון: 2276/מק/מח/2276
 תעודת חתימת מוסד התכנון: 05.02.08
 בשינוי מס' 104 כיום 5.11.08