









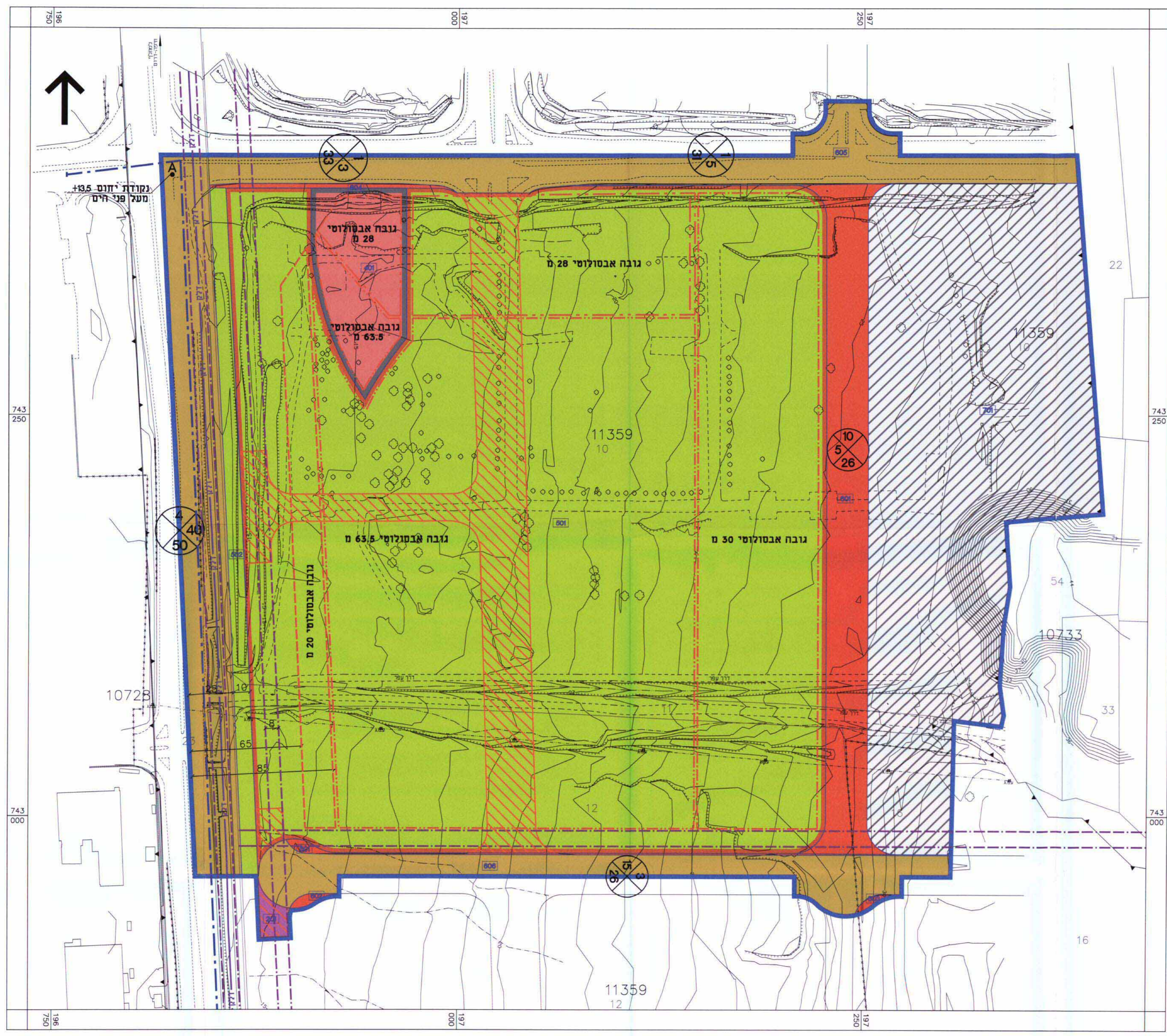


מקרא מצב מוצע

-  גבול תכנית
-  גבול גוש ומספרו 9543
-  גבול חלקה ומספרה 32
-  גבול תא שטח ומספרו 101
-  אזור לתעשייה עתירת ידע
-  מלונאות ונופש
-  שטח ציבורי פתוח
-  ספורט ונופש
-  דרך מאושרת
-  דרך מוצעת
-  שטח לתכנון בעתיד
-  דרך או מסילה לביטול
-  קו בניין למבנים עד גובה אבסולוטי 63.5 מ' + תרנים עד גובה אבסולוטי 83.5 מ'
-  קו בניין עד גובה אבסולוטי 20 מ'
-  קו בניין עד גובה אבסולוטי 30 מ'
-  קו בניין עד גובה אבסולוטי 28 מ'
-  גבול שטח שיפוט
-  פרוזדור מעבר לתשתיות ציבוריות (ללא חומים וללא דלק)
-  קו דלק
-  מספר הדרך 101, קו בניין 5, רוחב הדרך 17
-  נק' יחוס למדידת גבהים +13.5 מעל פני הים



מצב מוצע
1 : 1250 ק.מ.

טכנומדי מדידות
תכנון/שרותים
הנדסיים בע"מ
9.3.2009
רודי בלין
מחירי מוסמך
מספר רישוי - 481

הנדסאי-תחול ותחול עירייתנו ובמסגרת כנסים
יועצת ארבעה
אשרה סמכות אזור נגדה
שם
החלטה