תכנית מס': ק\303\ד'

יעוד מגרש למגורים אי ברחוי דקר 8 - ק.מוצקין

תשריט

איחוד וחלוקה	סטטוס רשמית	אופי התכנית
בלא איחוד וחלוקה	תכנית עריכת מתחם בלא איחוד וחלוקה	

מחוז : חיפה
מרחב תכנון מקומי : קריות
רשות מקומית : ק.מוצקין
שטח התכנית : 0.531 דונם

נושאים וזוכלות בתכנית:

מספר מגרש	סוג מגרש	זוכלות בשטחמגרש	תיאור זוכלות
10426	מגורים	574	-

שלב: סוג תוקף: מחוזית תאריך : פברואר

שמות וחתימות :

יזם התכנית: שם: מנ' חיים ,יגאל. בע"מ; מספר: 407 ,1.3 ,מתכון 28198; טלפון: 04-8708604; פקס: 04-8708604
מגיש התכנית: שם: מנ' חיים ,יגאל. בע"מ; מספר: 407 ,1.3 ,מתכון 28198; טלפון: 04-8708604; פקס: 04-8708604
בעל הזכויות בקרקע: שם: מ.מ. מיכיה לוט איש ,יגאל. בע"מ; מספר: 51-9 10 מיקוד; טלפון: 04-6630970; פקס: 04-6630970
עורך התכנית: שם: אדרי שבנו מאיר; מספר: 57 ,1.3 ,מתכון 28198; טלפון: 04-8708604; פקס: 04-8708604

C:/DATA/ /MARYANA/stoler/tabo_050398

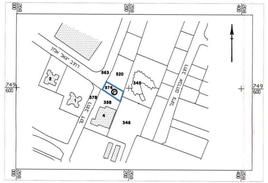

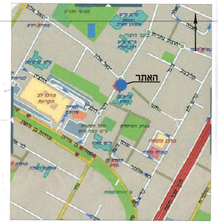

חתימת מוסדות התכנון :

מבלת שטחים מצב קיים			
יעוד	במ"ר	ב-%	
בארות מים	531	100	
סה"כ	531	100	

מבלת שטחים מצב מוצע			
יעוד	במ"ר	ב-%	
מגורים א	531	100	
סה"כ	531	100	

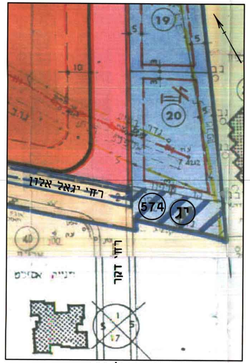

מקרא מצב קיים:

- גבול תכנית
- גבול תכנית מאושרת
- מבני ציבור
- שטח לבארות מים
- אזור מגורים בי
- דרך מאושרת
- מבנה קיים
- מסי גוש 10426
- מסי חלקה רשומה 574
- גבול חלקה רשומה
- מסי מגרש מאושר יג
- מסי דרך
- קו בניין קידמי 1/5 17
- רוחב הדרך

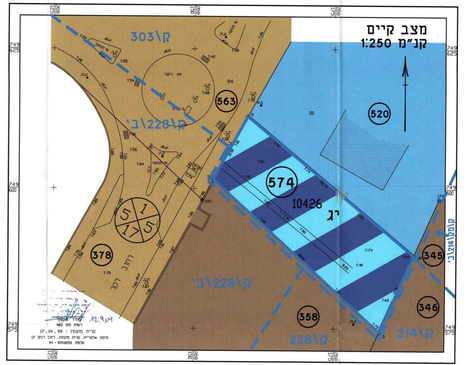

מקרא מצב מוצע:
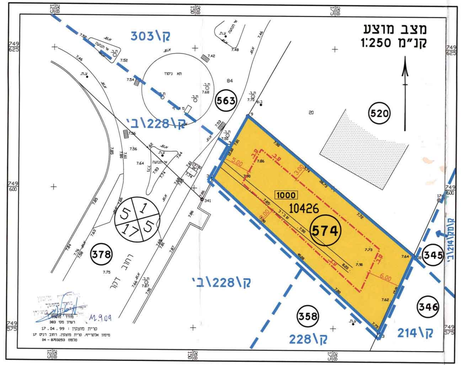
- גבול תכנית
- גבול תכנית מאושרת
- אזור מגורים אי
- מבנה קיים 10426
- מסי גוש 574
- מסי חלקה רשומה
- גבול חלקה רשומה
- מסי תא שטח 1000
- קו בניין
- מסי דרך
- קו בניין קידמי 1/5 17
- רוחב הדרך