מחוז חיפה
מרחב תכנון מקומי חוף הכרמל
תכנית מתאר מקומית מס' חכ/414 ת
הנקראת שמורת טבע **ביצת נחל דליה**

מחוז: חיפה
נפה: חדרה
מועצה אזורית: חוף הכרמל
גושים חלקות: 10956 חלקי חלקה:30.
שטח התכנית: כ – 113 דונם.
יוזם ומגיש התכנית: הרשות לשמירת הטבע והגנים הלאומיים רח' עם ועולמו 3 ת"ד.
טל: 02-5005444 פקס: 02-5006218.
עורך התכנית: הרשות לשמירת הטבע והגנים הלאומיים רח' עם ועולמו 3 ת"ד.
טל: 02-5005444 פקס: 02-5006218.
בעלי הקרקע: מינהל מקרקעי ישראל.
קנה מידה: 1:5,000

מקרא:

- גבול תכנית
- גבול תכנית גובלת
- שטח שמורת טבע
- שטח חקלאי
- 10955 גבול גוש ומספרו
- (53) גבול חלקה רשומה ומספרה
- קו חוף
- קו חוף 100 מ'
- קו חוף 300 מ'
- מקוי מים לשימושים חקלאים תעשיתים ולנופש
- תיירות ונופש
- שטח עתיקות
- דרך מוצעת
- דרך קיימת
- מס' דרך
- קו בנין
- רוחב הדרך

טבלת שטחים

מצב קיים			מצב מוצע		
יעוד	דונם	%	יעוד	דונם	%
שטח חקלאי	113	100	שטח שמורת טבע	113	100
סה"כ	113	100	סה"כ	113	100

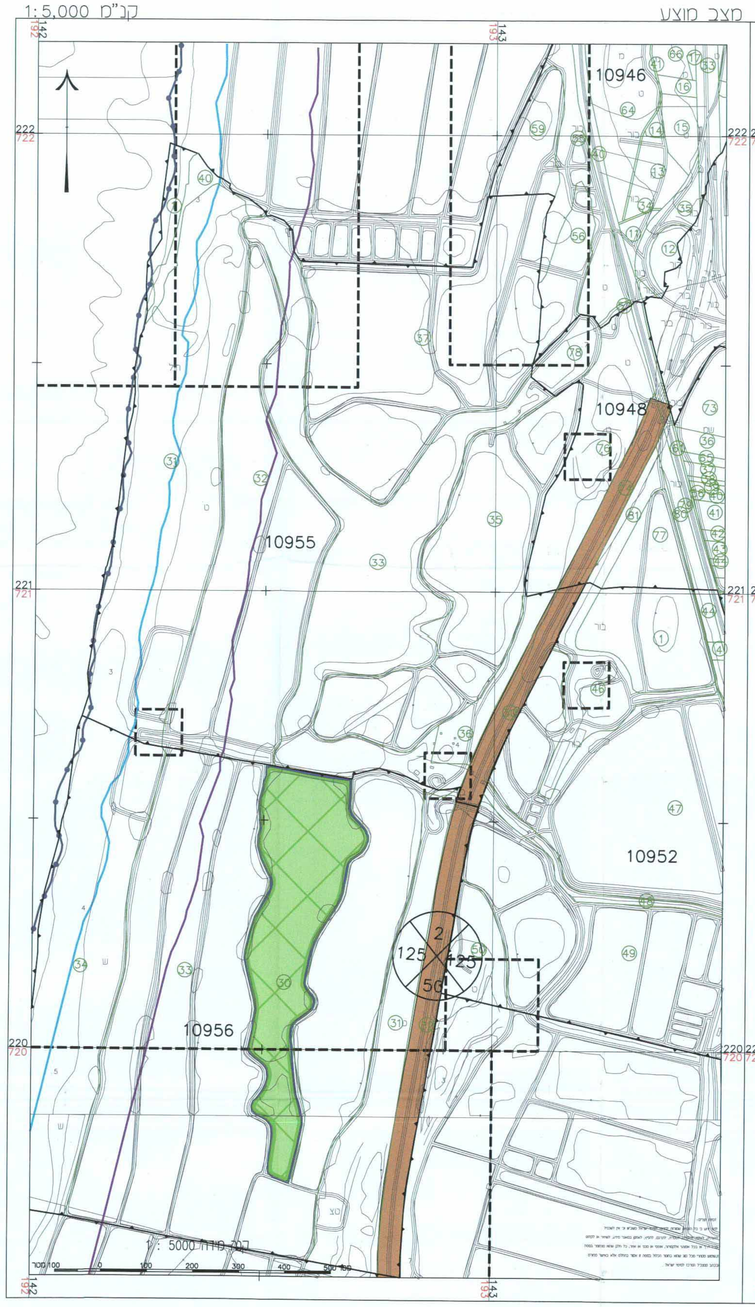

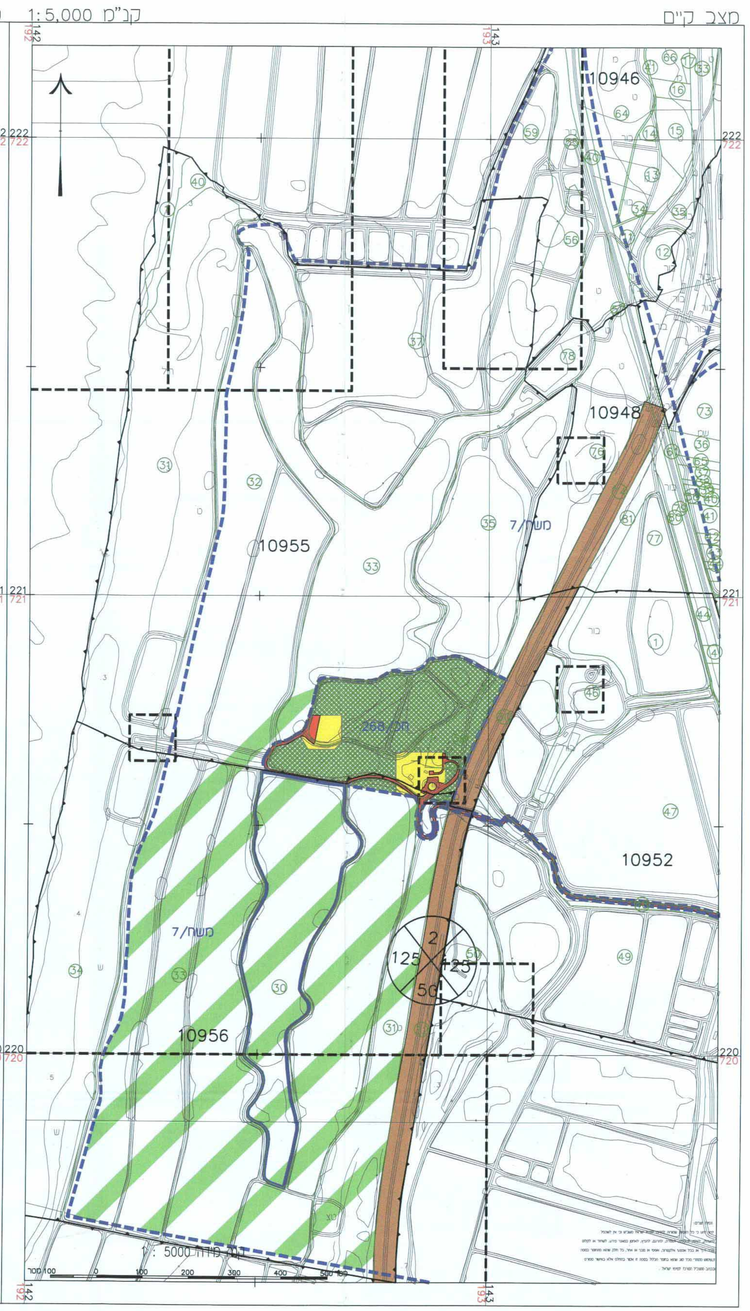

תרשים סביבה תמ"א 35 – מרקמים
קנ"מ 1:50,000

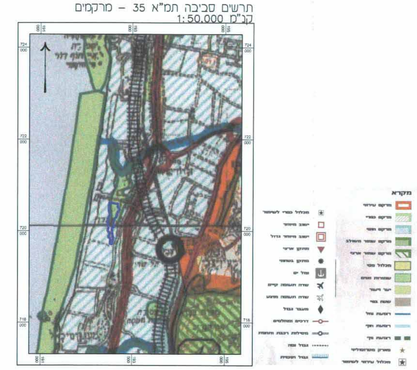

מצב קיים עפ"י תמל/6 (קופקדת) קנ"מ 1:50,000

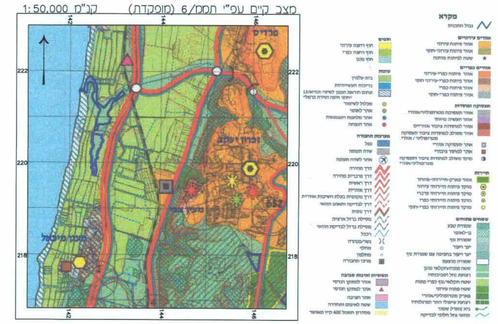

מצב קיים עפ"י תמ"א 13 קנ"מ 1:20,000

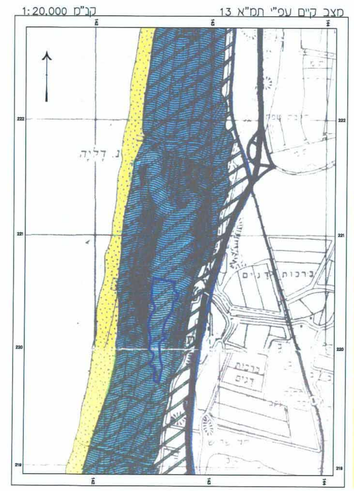

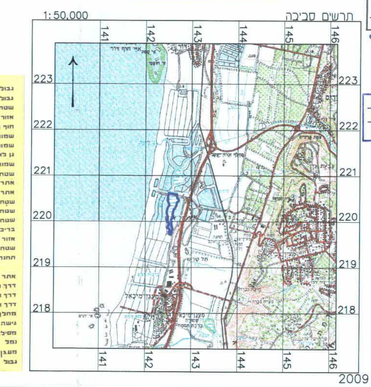

הודעה על הפקדה תוכנית מס' חכ/414
פרסומה ביקשט הפרסומים מס' 5721
מיום 27.9.05

הודעה על אישור תכנית מס' חכ/414
פרסומה ביקשט הפרסומים מס' 6261
מיום 8.2.10

משרד הפנים מחוז חיפה
חוק התכנון והבניה, תשכ"ה-1965
אישור תכנית מס. חכ/414
הוגדה המתחוות לתכנון ובנייה החליטה
ביום 27.9.05 לאשר את התכנית.
מנהל מינהל התכנון
הרשות לשמירת הטבע והגנים

תאריך עדכון: 23 אפריל 2009