תכנית מס' חכ/מק/43/א/

החלפת שטחים במגרש 12 בין חקלאי למגורים
בת שלמה
תכנית מתאר מקומית הכוללת הוראות של תכנית מפורטת

תשריט

איחוד וחלוקה	ממכות ראשית	אזור תכנית
בהסכמה	תכנית שניתנו מכוחה להצעיה והיתרים	

מחוז : חיפה
מרחב תכנון מקומי : חוף הכרמל
רשות מקומית : חוף הכרמל
שטח התכנית : 3.858 דונם
קנה מדה : 1 : 500

גושים וחלקות בתכנית :

גוש	סוג הגוש	חלקות בשלמותן	חלקי חלקות
11799	רשום	----	80,52,51,50

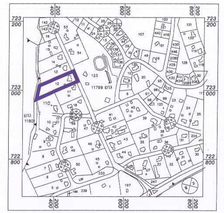

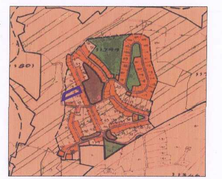

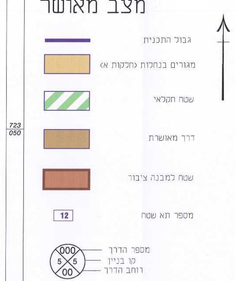

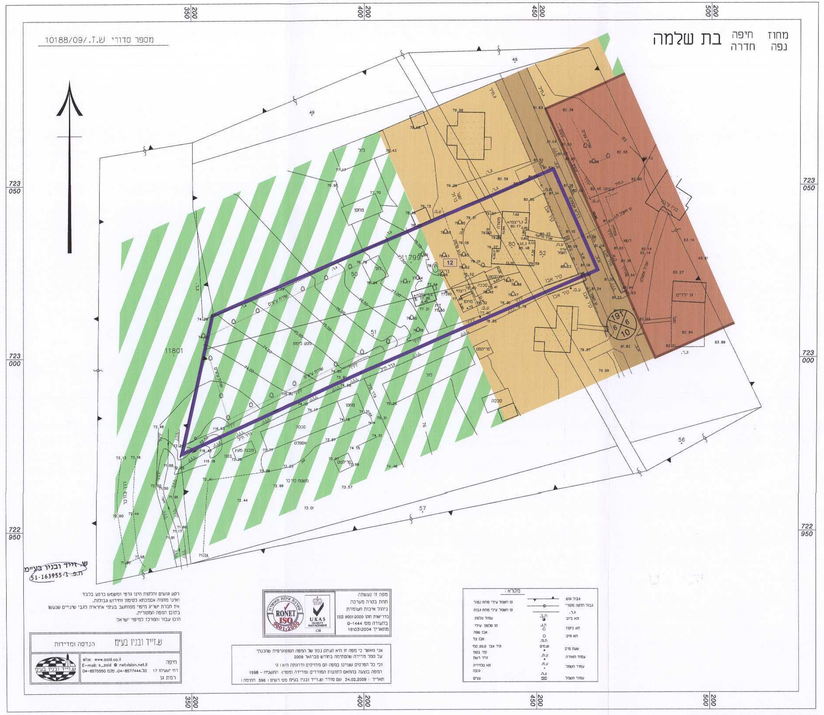

מקרא
מצב מוצע

- גבול התכנית
- אזור מגורים
- שטח חקלאי
- דרך מאושרת
- מספר חא שטח 12/1
- קו בנין
- מבנה להריסה
- מספר הדרך / קו בניין / רוחב הדרך

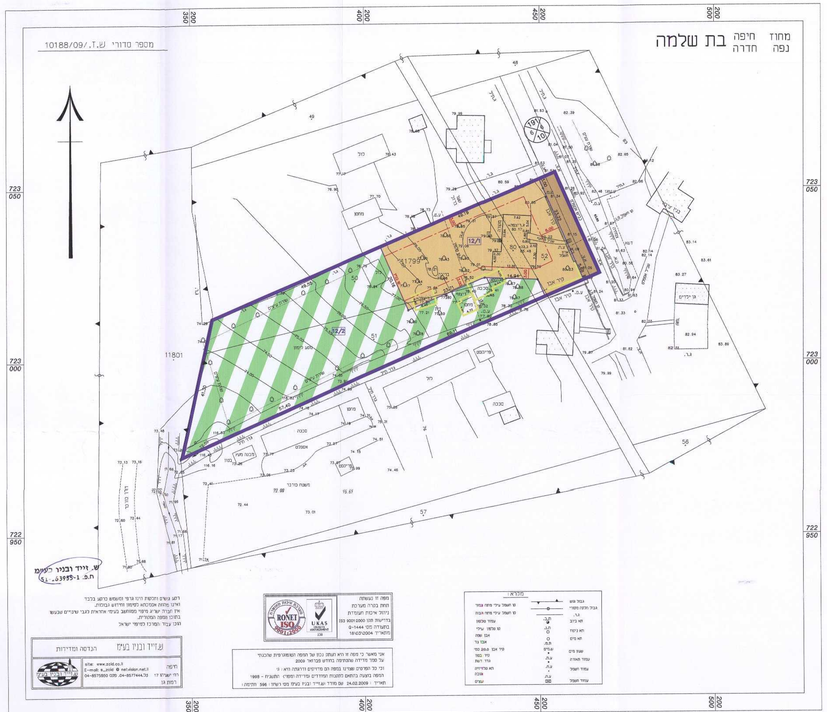

שמות וחתימות :

יוזם התכנית	עו"ד יואב גבעוז	
	רח' טנ תחי הכרמל מיקוד 30992	
	טל' 04-6399131	
מגיש התכנית	עו"ד זייד ובניו בעמ הנדסה ומדידות	
	רח' יערות 17 חיפה	
	טל' 04-8575556 פקס 04-8577444	
בעל הזכויות בקרקע	מינהל מקרקעי ישראל	
	עד' הכרמים 15, חיפה	
	טל' 04-8630855 פקס 04-8572801	
זוכר בקרקע	אגודת המושבה בת שלמה	
	בת שלמה	
	טל' 04-6293266 פקס 04-6399141	
עורך התכנית	עו"ד זייד ובניו בעמ הנדסה ומדידות	
	רח' יערות 17 חיפה	
	טל' 04-8575556 פקס 04-8577444	
מודד	עו"ד זייד ובניו בעמ הנדסה ומדידות	
	רח' יערות 17 חיפה	
	טל' 04-8575556 פקס 04-8577444	

שלב: מתן תוקף מהדורה : 1 תאריך : 01.07.2010