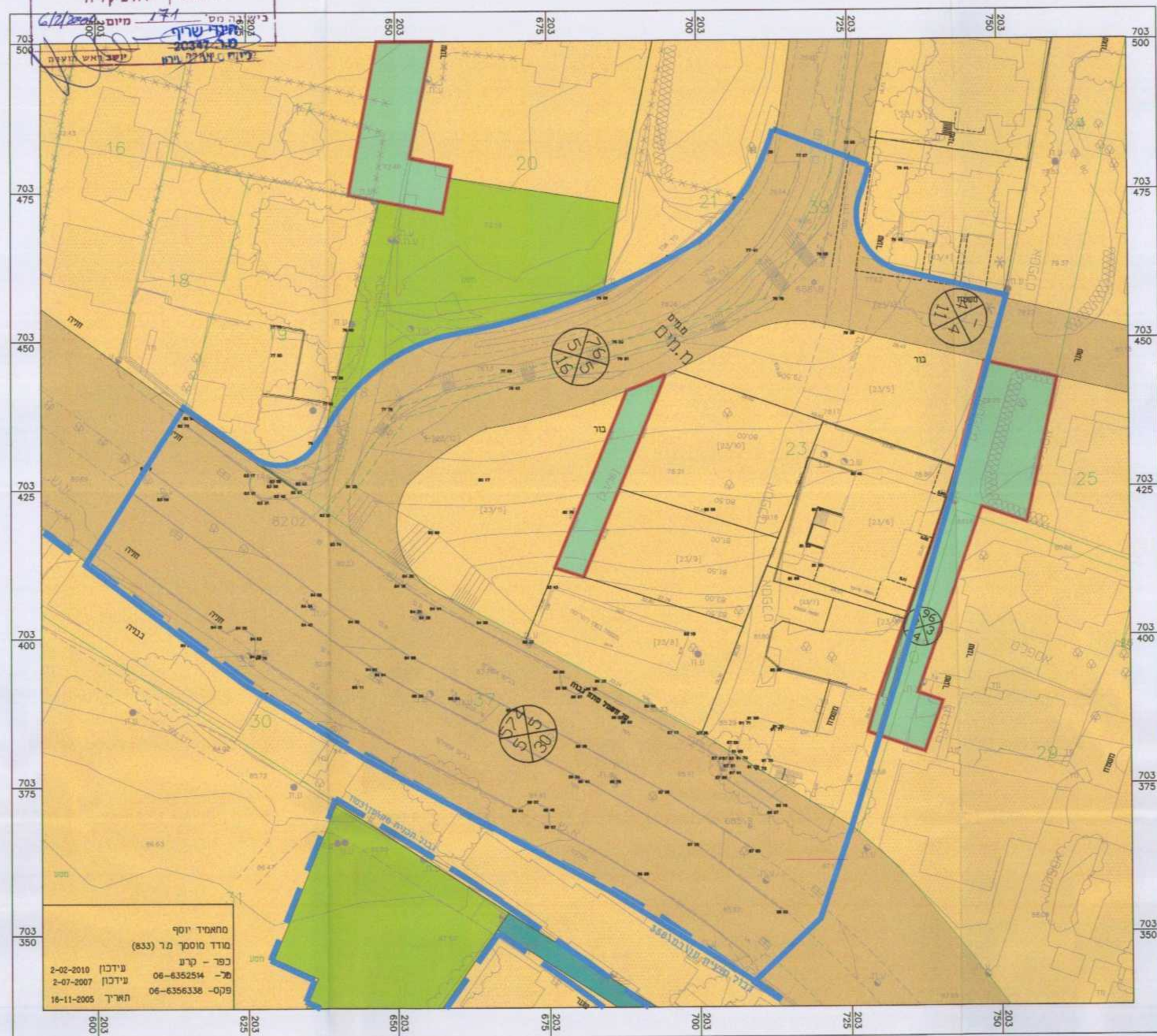
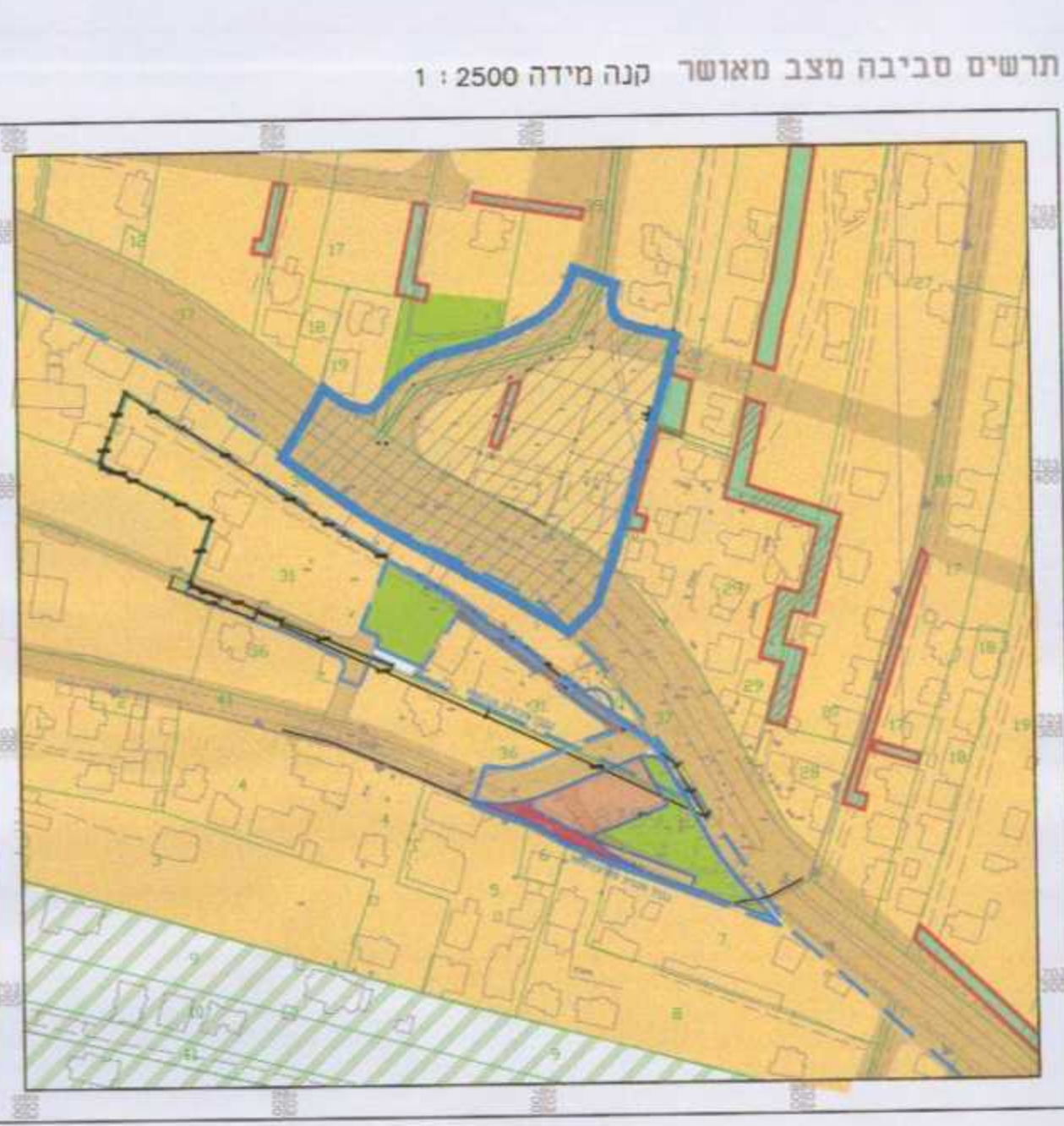
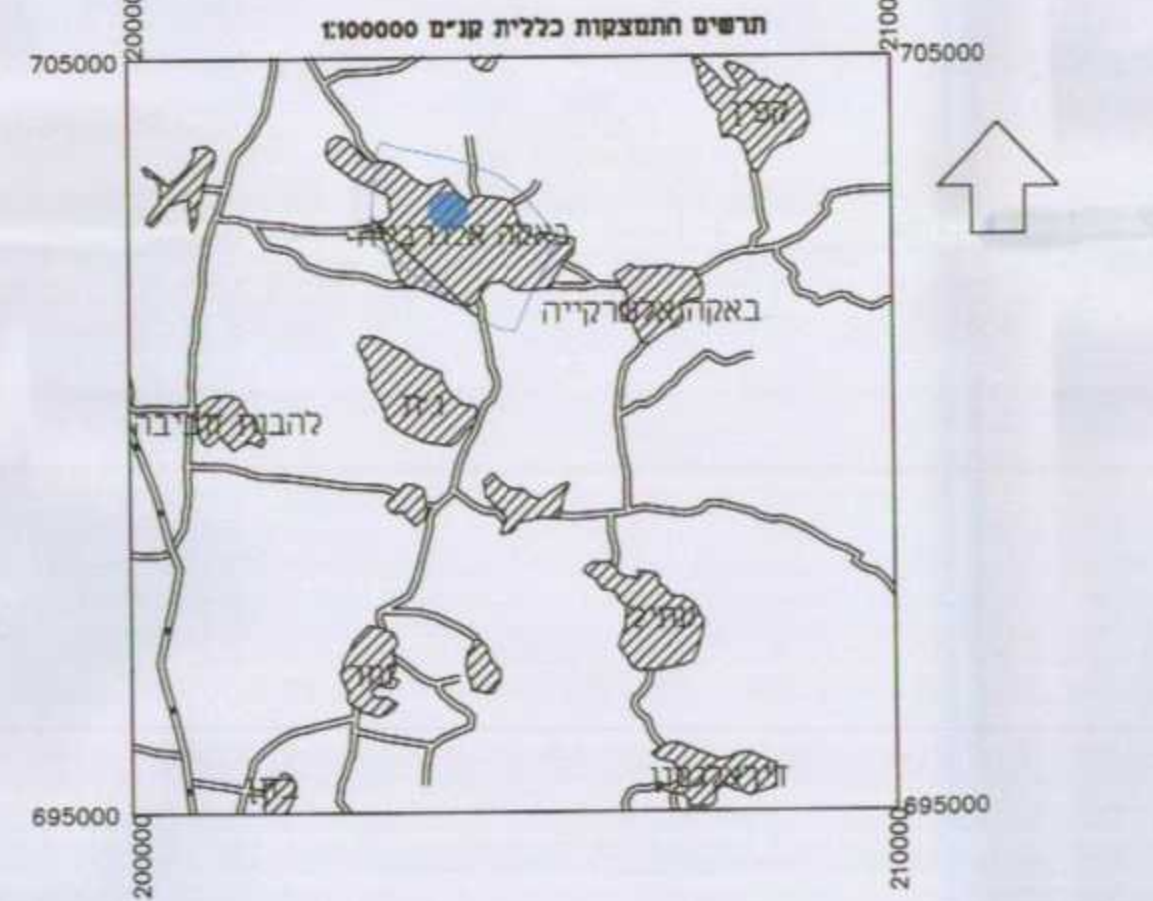
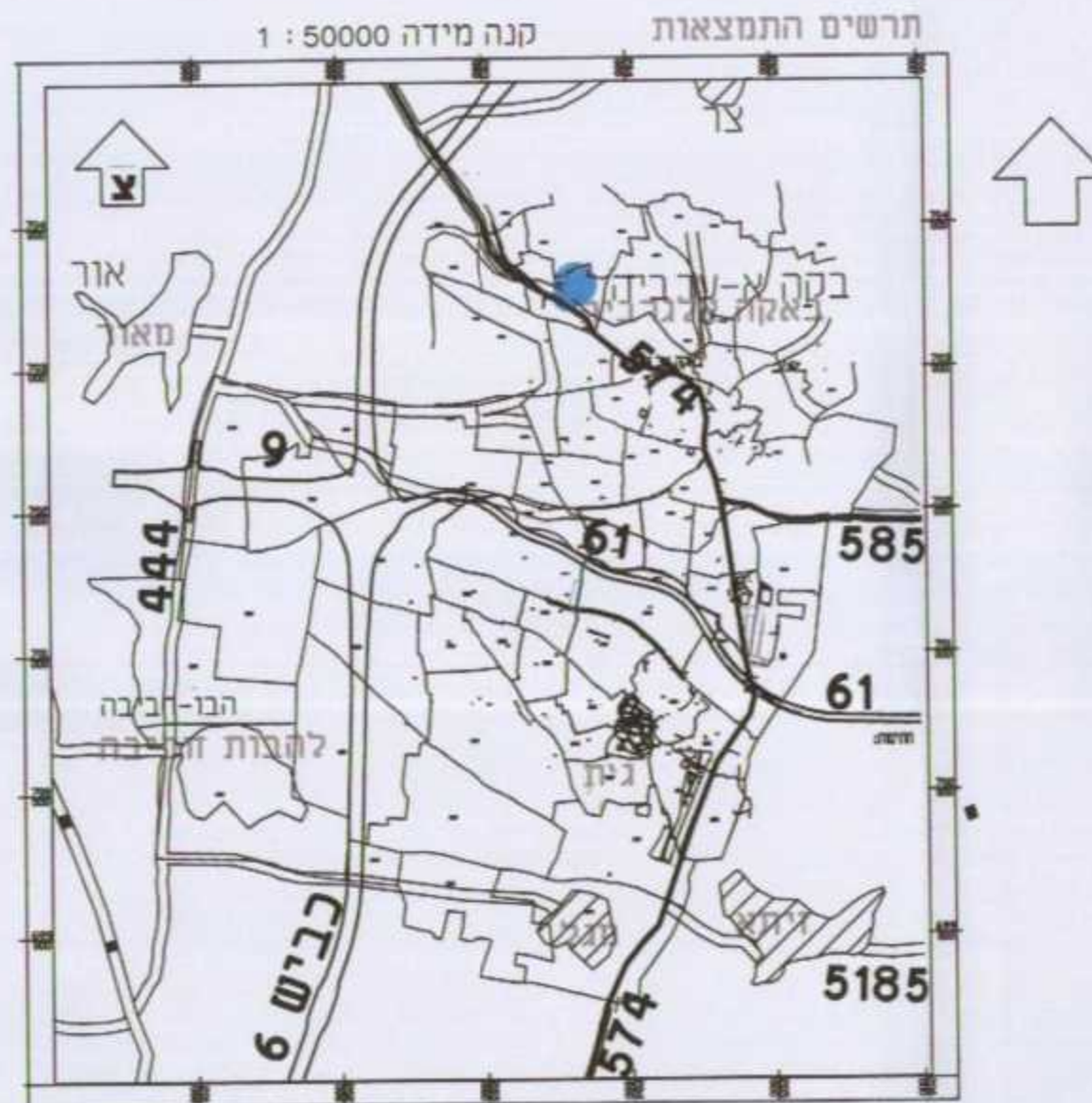


מצב מוצע קנ"מ 1:500



מצב מאושר קנ"מ 1:500

מבנה יעד שטחים		מבנה יעד שטחים	
שטח בנוי	שטח ממוצע	שטח בנוי	שטח ממוצע
16.082	1.765	40.562	4.465
19.542	2.154		
3.676	0.390		
0.336	0.036		
87.546	8.330	1.901	0.205
2.965	0.326	87.646	8.330
100.00	11.000	100.00	11.000



מחוז - חיפה
מרחב תכנון מקומי - עיריית חיפה
עיריית באקה אל גרבייה-גית

תשרים מצורף לשינוי תכנית מתאר מקומי מס' ען/509
 שינוי תכנית מתאר מס' ען/358
 תחנת תדלוק גנאיים

מחוז: חיפה
נפה: חדרה
המקום: באקה אלגריביה (נ.צ.מ. 153700\203400)
חוקקת הכללה בגבולות התכנית: גוש 8759 חלקי חלקות 17, 19, 21, 25, 27, 29, 37
שטח התכנית: כ- 11.000 דונם (במידה ממוחשבת)
בעלי הקרקע: מוחמד גימיל עבד-א-רחמן עינאים ת.ז. 2115086
יזום ומגיש התכנית: מוחמד גימיל עבד-א-רחמן עינאים ת.ז. 2115086
באקה אלגריביה 30100 סל' - אדריכלים ומתכנני ערים: אדריכל סלים קסאווי באקה סל' 04-6382760
מועד מוסמך: עיד חסאן - מחמיר יוסף מוד מוסמך מ/מ (833) כפר ק"מ - 04-6352514
תאריך מדידה 2004/9/30 תאריך עיבוד מדידה 2010.2.2

מקרא:
 גבול תכנית
 גבול מוגרם א'
 תחנת תדלוק
 שטח ציבורי פתוח
 שטח פרטי פתוח
 שביל להוכי רגל ולרכב
 דרך מאושרת ו/או קיימת
 שביל לביטוח
 מנה לרהיטה
 חזית מסחרית
 גבול גוש
 גבול חלקה רשומה ומספרה
 גבול חלקה רשומה לביטוח
 גבול ומספר גורגם
 קו חשמל
 קו בנין לפי תמ"א 18
 הרחבת דרך
 מספר דרך
 קו בנין קדמי, במסרים
 רוחב הדרך, במסרים
 מספר שביל
 קו בנין קדמי, במסרים
 רוחב שביל במסרים

הורדת המקומית
 עיבוד אמת - גית
 מ. זולרי - שטח העיר

מועד מוסמך: מחמיר יוסף מוד מוסמך מ/מ (833) כפר ק"מ - 04-6352514
תאריך מדידה: 2004/9/30
תאריך עיבוד מדידה: 2010.2.2