

הרשות לשמירת הטבע והגנים הלאומיים
מרחב תכנון מקומי חוף הכרמל

תכנית מתאר מקומית מס' ח/415 ת
הנקראת שמורת טבע שפך נחל דליה

שנת ה'תש"ס
12-08-2010
כ"ב ט"ו
ת.ק.מ.ס.

מחוז: חיפה
נפה: חדרה
מועצה אזורית: חוף הכרמל
גושים חלקות: 10945 חלקי חלקה: 35,36
10955 חלקה: 41
שטח התכנית: 210.5 דונם.
יזם ומגיש התכנית: הרשות לשמירת הטבע והגנים הלאומיים רח' עם ועולמו 3 י-ם.
סל: 02-5005444 פקס: 02-5006218.
עורך התכנית: הרשות לשמירת הטבע והגנים הלאומיים רח' עם ועולמו 3 י-ם.
סל: 02-5005444 פקס: 02-5006218.
כעלי הקרקע: מינהל מקרקעי ישראל.
קנה מידה: 1:5,000

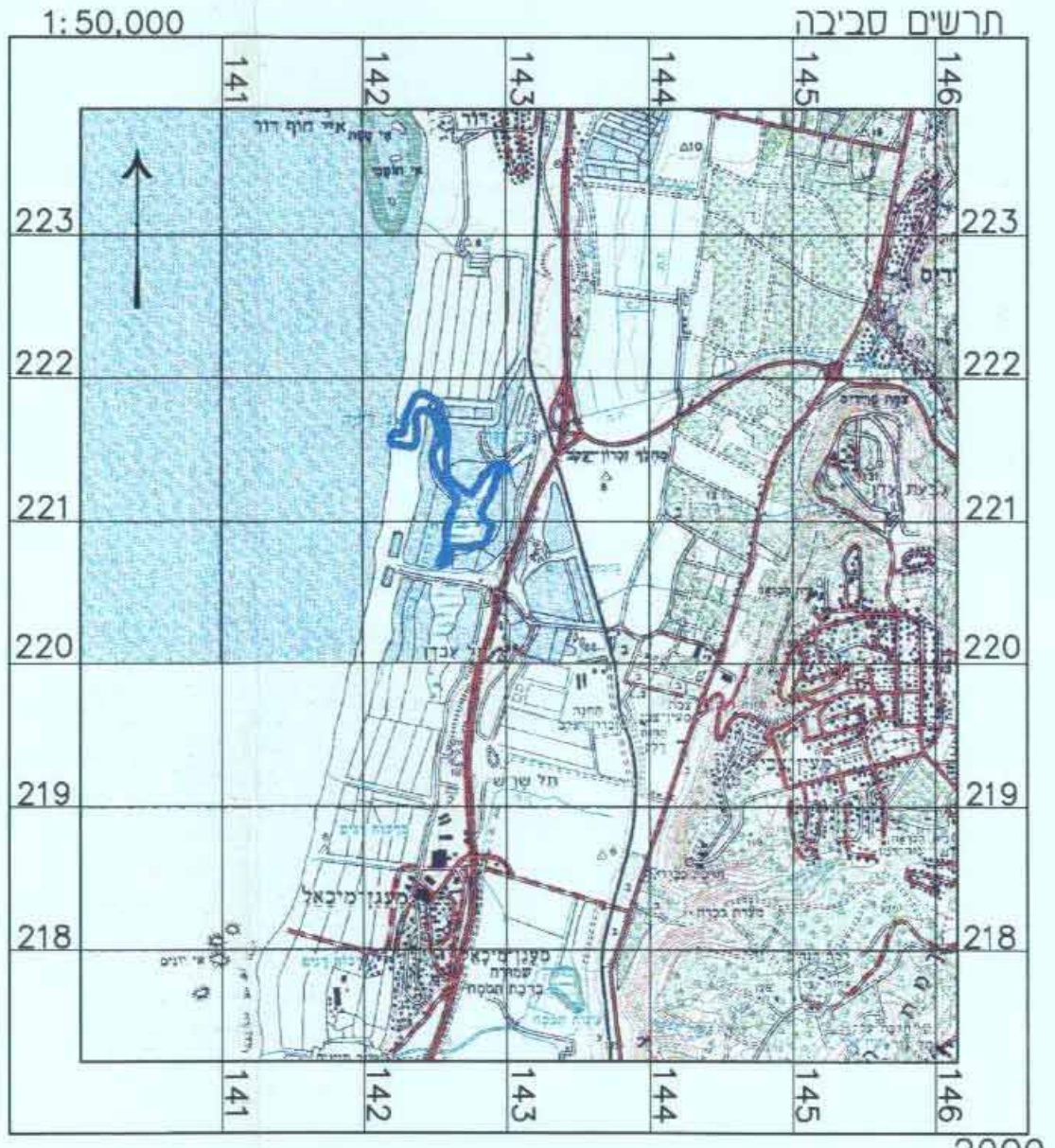
מקרא:
גבול תכנית
גבול תכנית גובלת
שטח שמורת טבע
שטח חקלאי
גבול גוש ומספרו
גבול חלקה רשומה ומספרה
קו חוף
קו חוף 100 מ'
קו חוף 300 מ'
מקוי מים לשימושים
תקלים תעשייתיים ולנופש
תירות ונופש
שטח עתיקות
דרך מוצעת
דרך קיימת
מס' דרך
קו בנין
רוחב הדרך

משרד הפנים מחוז חיפה
חוק התכנון והבניה תשכ"ח-1965
אישור תכנית מס' 10945/1
הועדה המחוזית לתכנון ולבניה החליטה
ביום 12/8/10 לאשר את התכנית
ד"ר הועדה המחוזית

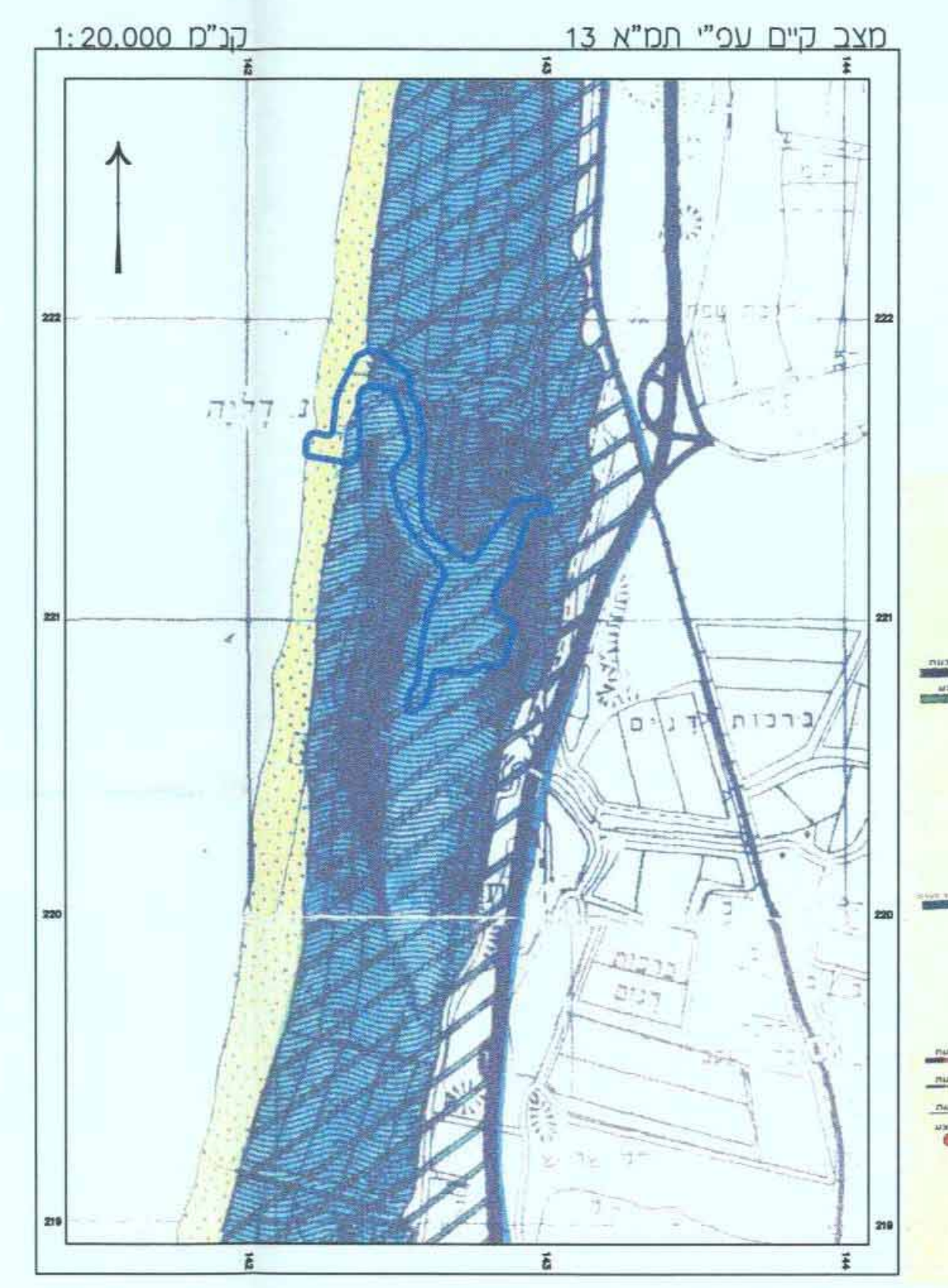
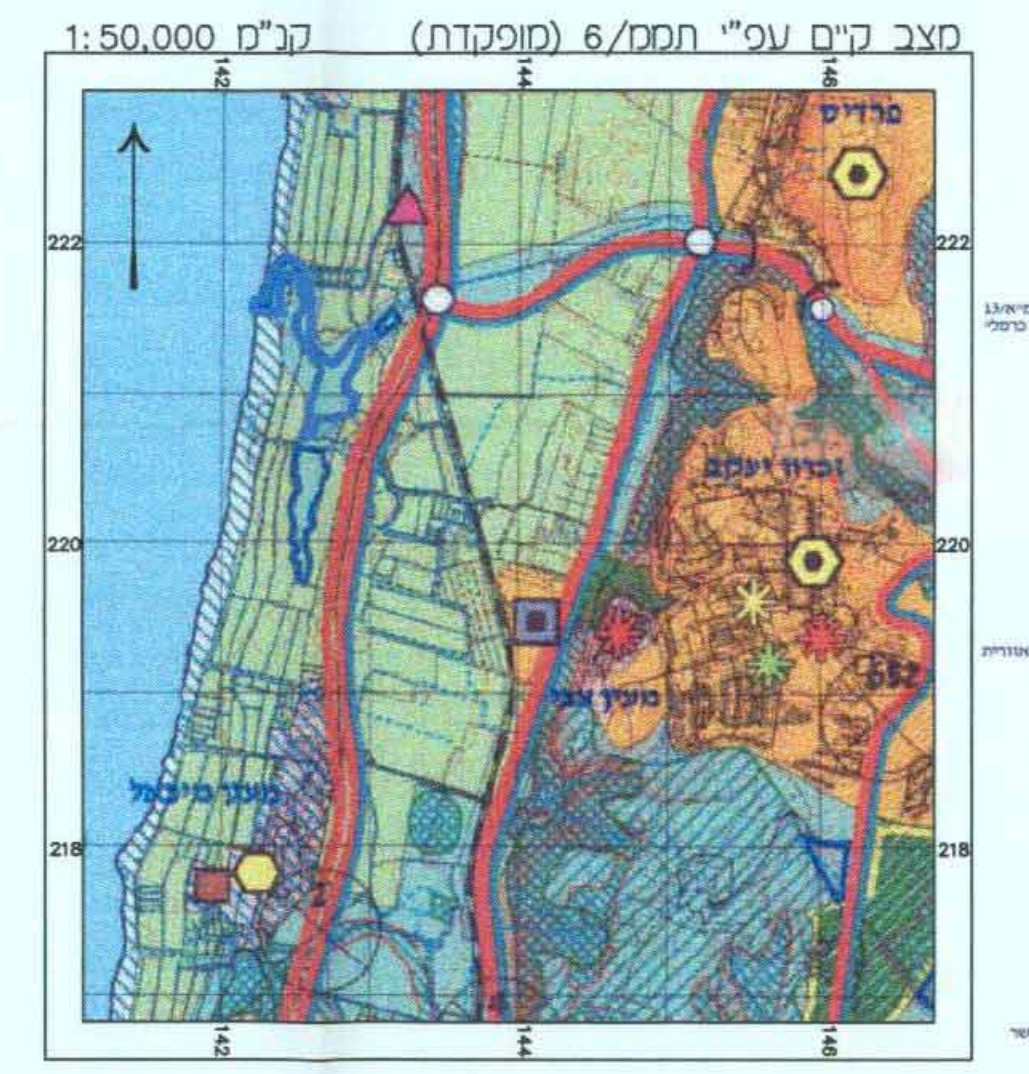
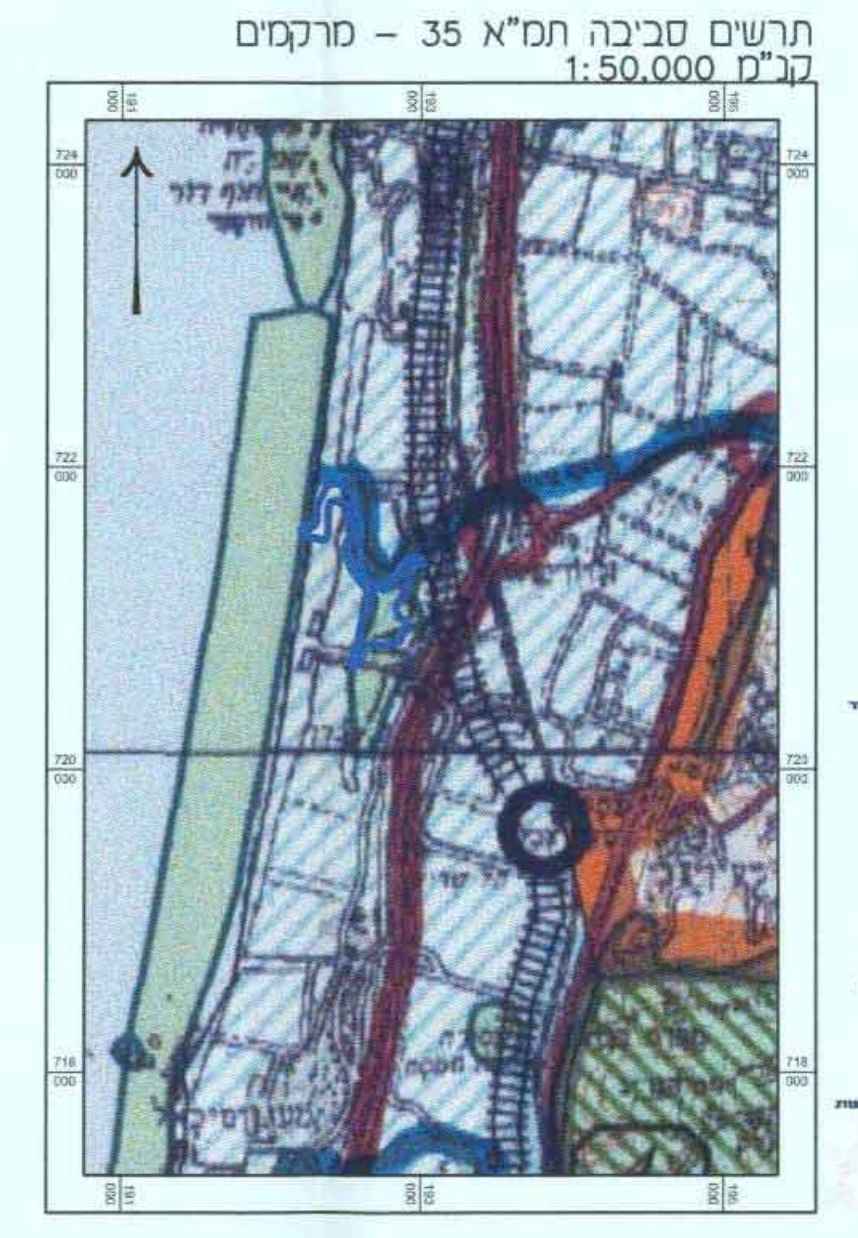
הרעה על הפקדת תוכנית מס' 10945/1
מוסמס כליקט המיסומס מס' 8158
מס' 8.11.10

שטחים		מצב קיים		מצב מוצע	
י'עוד	דונם	%	י'עוד	דונם	%
שטח חקלאי	210.5	100	שטח שמורת טבע	210.5	100
סה"כ	210.5	100	סה"כ	210.5	100

הרעה על אישור תכנית מס' 10945/1
מוסמס כליקט המיסומס מס' 8158
מס' 8.11.10



הרעה על הפקדת תוכנית מס' 10945/1
מוסמס כליקט המיסומס מס' 8158
מס' 8.11.10



מקרא:
גבול תכנית
גבול תכנית גובלת
שטח שמורת טבע
שטח חקלאי
גבול גוש ומספרו
גבול חלקה רשומה ומספרה
קו חוף
קו חוף 100 מ'
קו חוף 300 מ'
מקוי מים לשימושים
תקלים תעשייתיים ולנופש
תירות ונופש
שטח עתיקות
דרך מוצעת
דרך קיימת
מס' דרך
קו בנין
רוחב הדרך

