



תוכנית שיכון ציבורי קרית ים, שכונת אג"ש

תוכנית מס': 2/44/23 שינוי לתוכנית מס' 2/44/6
הוכנה על-פי חוק רישום שיכונים ציבוריים (הוראת שעה) תשכ"ד 1964

מחוז : חיפה
נפה : חיפה
ישוב : קרית ים

גוש	10444
חלקה בשלמות	1863

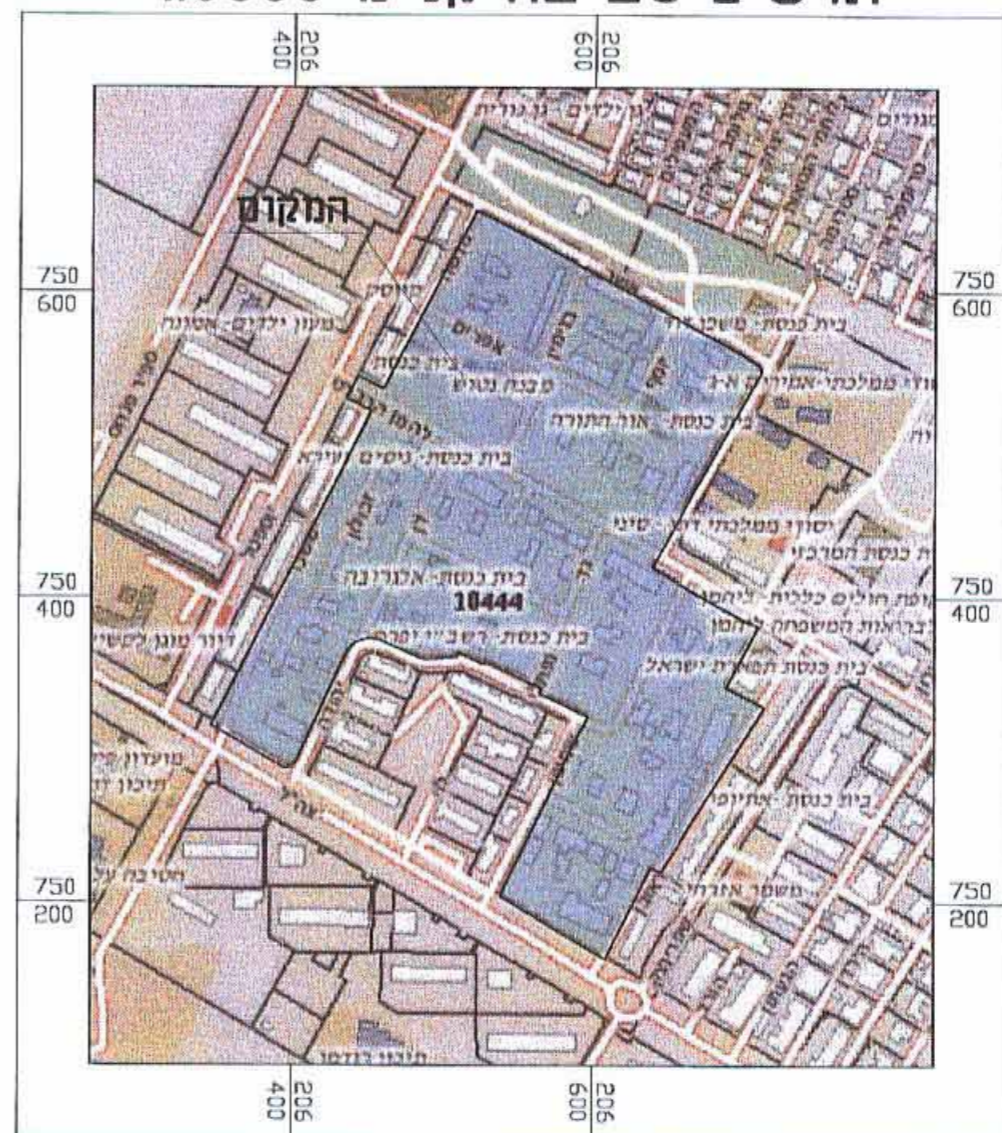
בעל הקרקע : קק"ל
שטח התוכנית : 85.340 ד"מ
קנה מידה : 1:1250

טבלת שטחים על פי תב"עות : ק\304, ק\304א			
יעוד	מגרשים	שטח בדונם	אחוז
מגורים	1-40	28.889	33.85%
שטח שאינו ש"צ	600-604	37.481	43.92%
שצ"פ	700-702	2.055	2.41%
שב"צ	900-906	3.133	3.67%
דרך	---	12.903	15.12%
שביל	750-752	0.879	1.03%
		85.340	100%


מקרא:


- מגורים
- דרך
- שטח שאינו ש"צ
- שטח ציבורי פתוח
- שטח לבנייני ציבור
- חזית מסחרית
- שבילים
- זיקות הנאה
- גבול תוכנית
- מספר מגרש (601)

תרשים סביבה קנ"מ 1:5000



מינהל מקרקעי ישראל


חתימת בעל הקרקע


חתימת היזם

משרד הבינוי והשיכון
היחידה לרישום מקרקעי



חתימת הוועדה


חתימת המגיש
משרד הבינוי והשיכון