

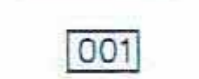










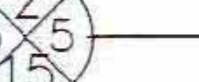



מקרא מצב מוצע


-  גבול התכנית
-  גבול התכנית מאושרת
-  גבול תא שטח ומספרו
-  דרך מאושרת
-  אזור מגורים ג'2
-  אזור מגורים ג'3
-  אזור מגורים ד'1
-  דיקת רגאה למעבר ברכב
-  בניין קיים
-  קו בניין
-  מספר חלקה **1740**
-  מסי הדרך
-  קו בניין
-  רחוב הדרך

מחוז : חיפה
 נפה : חיפה
 מקום : קרית ים
 גוש : 10444
 חלקה : 1740-1741-1742-1743-1744-1748-1749
 קנה מידה : 1:500

מפה מצבית קני"מ 1:500



נמצא-אוסף תוכנית אדריכלית ומסמכים
 תאריך: 2010
 אשכול לנדל"ן
 חיפה



אני מאשר כי מפה זו היא העתק נכון של המפה המצבית שהוכנה על סמך מדידה שהתבצעה ב-1 בחדש 2 שנת 2010 ועל כל הפרטים שצוינו במפה הם מדויקים 1 תאריך: 2-2010
 נדבאל פואארי בכר מדעיה
 שם המודד ומענו מספר רישון 925
 חתימה

הערות:
 1. המפה קשורה לרשת הקואורדינטות הארצית בנקודות
 2. המפה קשורה לרשת גבהים ארצית בנקודות
 3. גבולות התכנית והמגשים נלקחו ממפת גוש רישום ומתוכנית ת.ב.ע. בתוקף שמספרה
 4. תאריך סיום המפה
 5. התוכנית לא לצורכי רישום