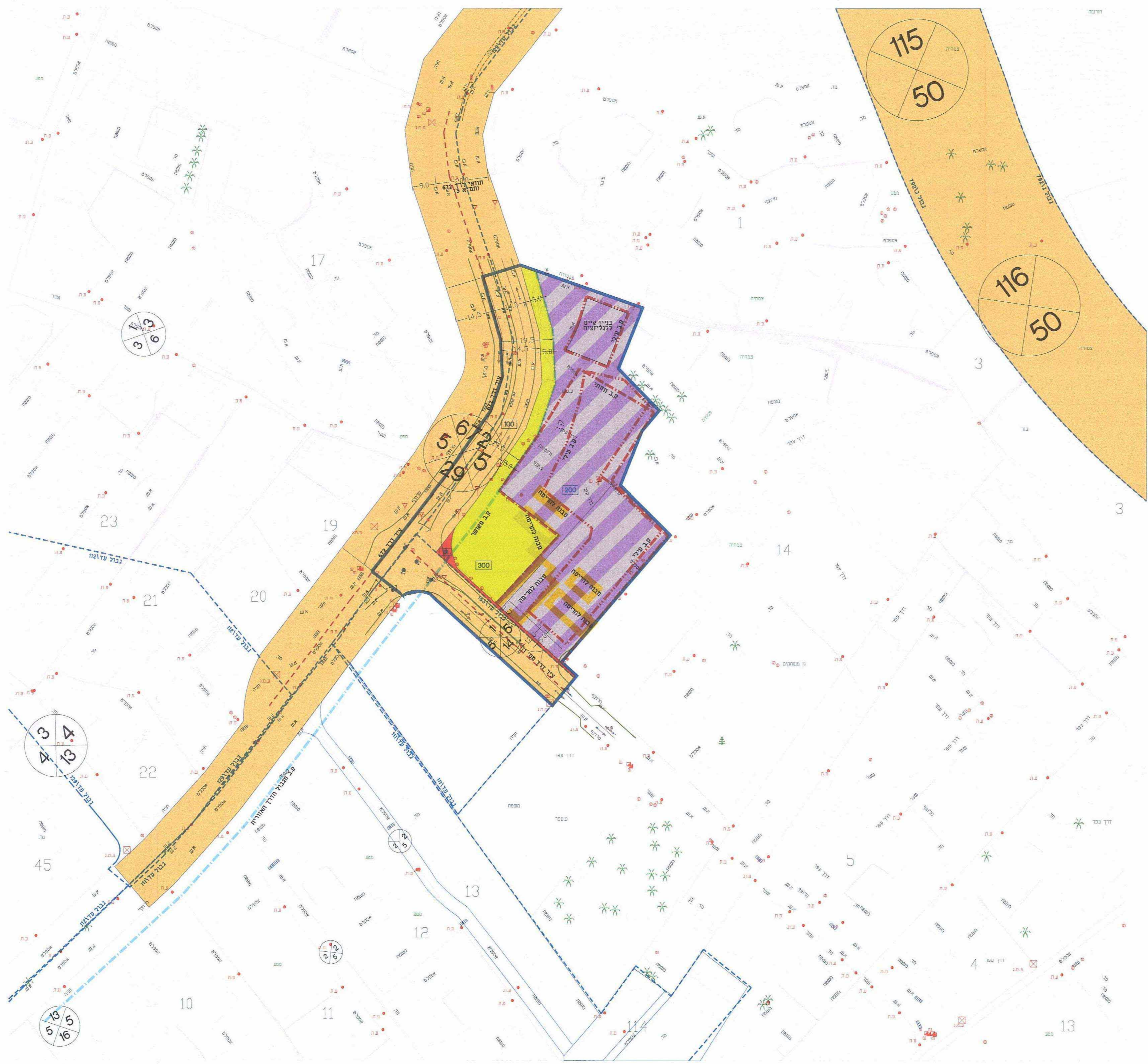


















מצב מוצע  
קמ 1:500



מקרא מצב מוצע

-  גבול התכנית
-  גבול תכנית אמיתי
-  גבול תכנית מאושרת ומספרה
-  גבול תא שטח ומספרו
-  קו בנין מאושר
-  קו בנין עילי
-  קו בנין תחתני
-  ציר דרך
-  דרך מוצעת
-  דרך מאושרת או קיימת
-  מסחר ומשרדים
-  שצ"פ
-  מבנה להריסה

-  מס' הדרך
-  קו בנין
-  רוחב הדרך

נאמני-תחיל ומתוך-תקופתו יבסוסו כלים  
איונות א"ב  
אושרו תיקון א"ב ונתה  
שם  
המיוחס