

תכנית מס' ש/מק/1458

אור עקיבא - מגרש 163-הגדלת מס יח' דיור
 תכנית מתאר מקומית הכוללת הוראות של תכנית מפורטת

תשריט

איחוד וחלוקה	סמכות ראשית	אופי התכנית
ללא איחוד וחלוקה	ועדה מקומית	תכנית עניינת מכוחה לוציא את התורים

מחזור: **1**
 מרחב תכנון מקומי: **שומרון**
 רשות מקומית: **אור עקיבא**
 שטח התכנית: **10.53** ד' (מדוד במחשב)
 קנה מידה: **1:500**

גושים וחלקות בתכנית:

גוש	סוג הגוש	חלקות בשלטון	חלקי חלקות
12612	מוסדר	12	

חותמות מוסד התכנון:

הועדה המחוזית לתכנון ולבניה
 מחוז חיפה
 תאריך: 10-06-2012
 מס' תיק: 23-0147
 מס' תכנית: 1458

שלב: מתן תוקף
 מהדורה: 5
 תאריך: 8.12.11

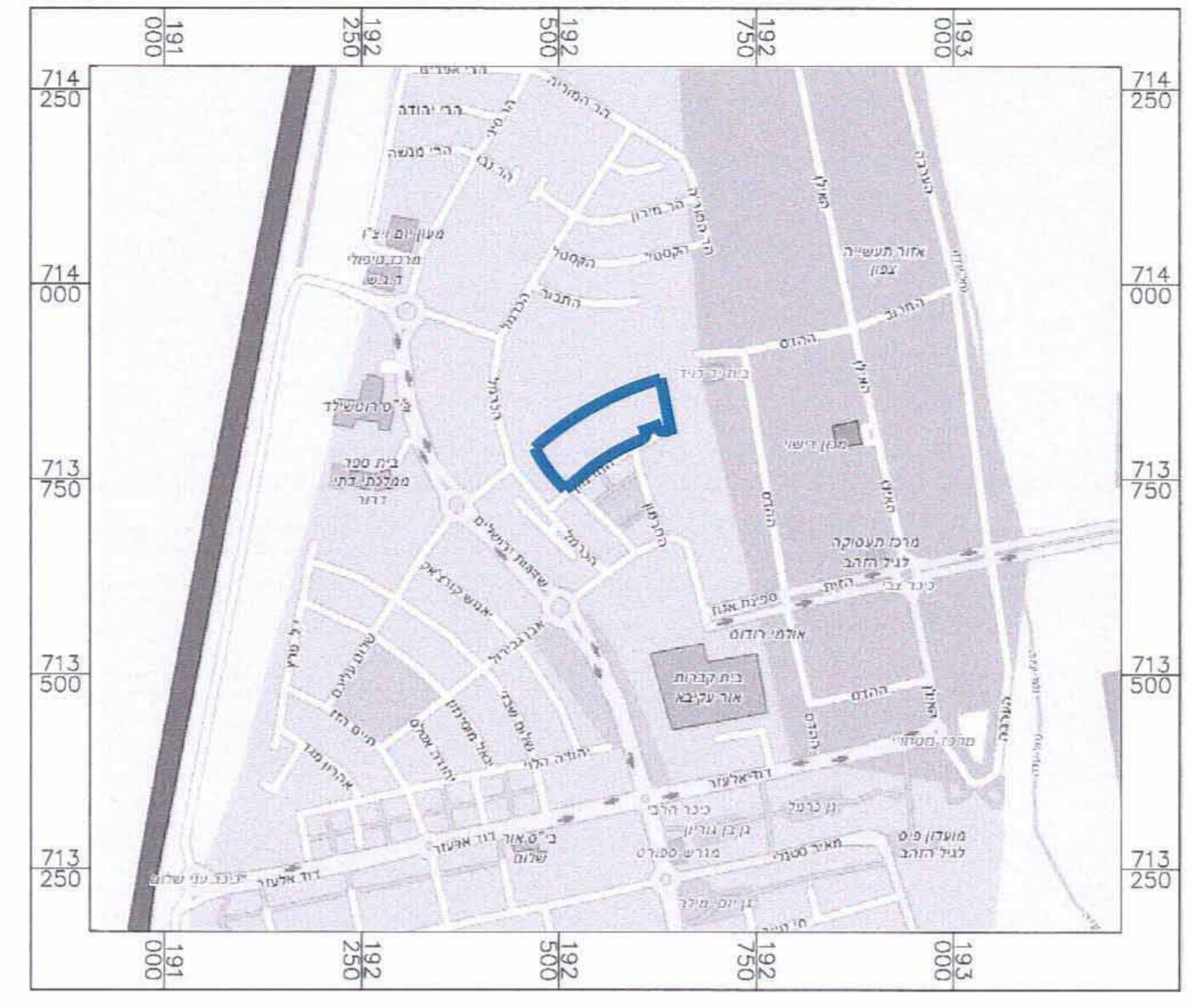
הועדה המחוזית לתכנון ולבניה
 מחוז חיפה
 תאריך: 10-06-2012
 מס' תיק: 23-0147
 מס' תכנית: 1458

שמות וזהימות:

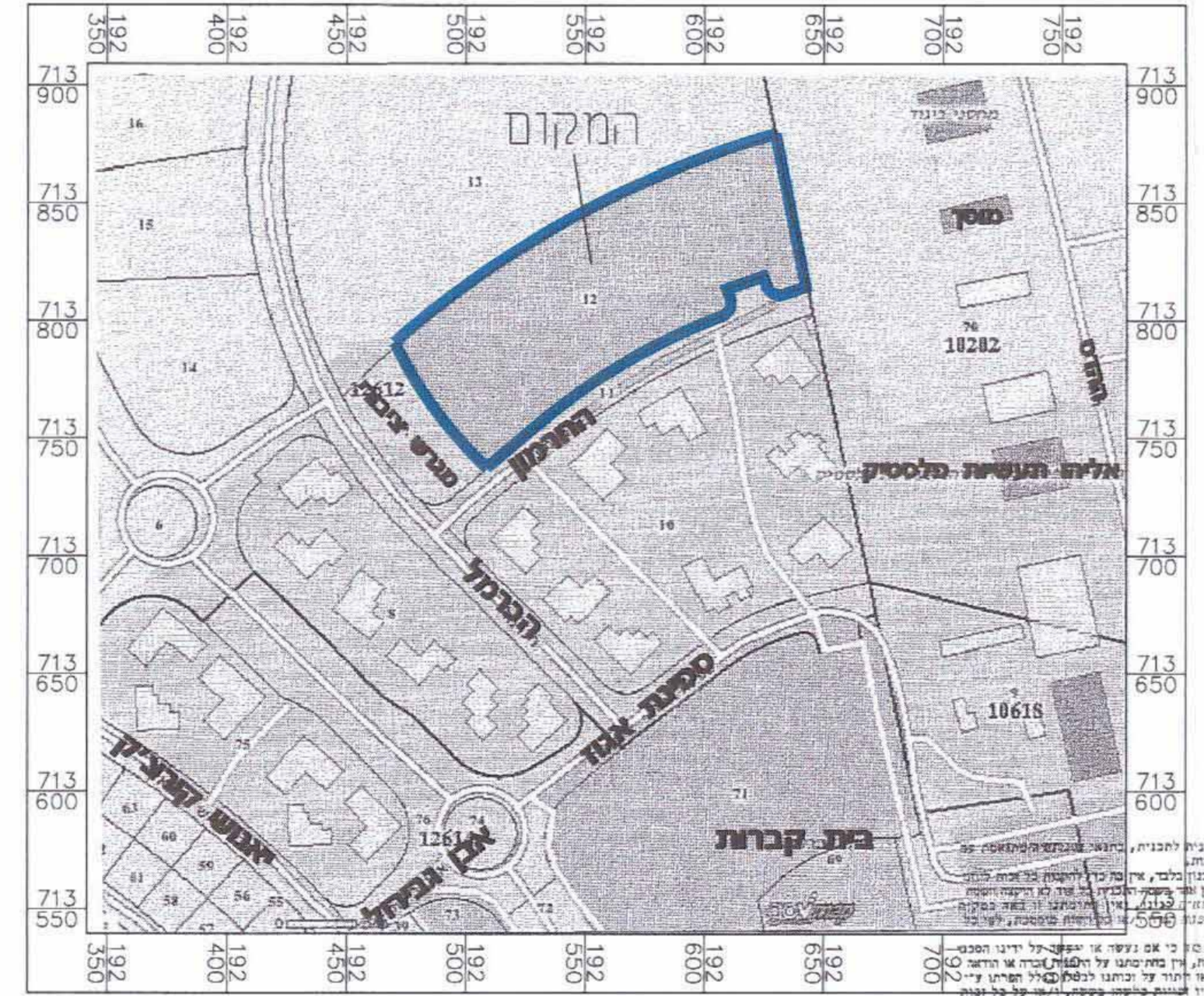
שם	מס' ת.ד.	מס' טל.	כתובת
יחוס התכנית	3146	04-6272770	רולאר אינטרשיונל בע"מ פארק תעשיית דורנר לזכרון קיסריה 39900
מגיש התכנית	3146	04-6272770	רולאר אינטרשיונל בע"מ פארק תעשיית דורנר לזכרון קיסריה 39900
בעל חוביות בעקרקע	548	04 8630955	מנהל מקרקעי ישראל ת.ד. 548 רחוב פר-ים 15 חיפה
עורך התכנית	700	04-8371269	דינה אור קוריאג אברהם אורקיס והשגב ערים דדו רום 67, חיפה
מועד	700	04-8372290	טכנומד, רודי בלן שדרות מוריה 52, חיפה

הודעה מס' 1232
 מס' רישון 921
 מס' רישון 15.1.2012

תרשים המקום קנ"מ 1:7500



תרשים המקום קנ"מ 1:2500



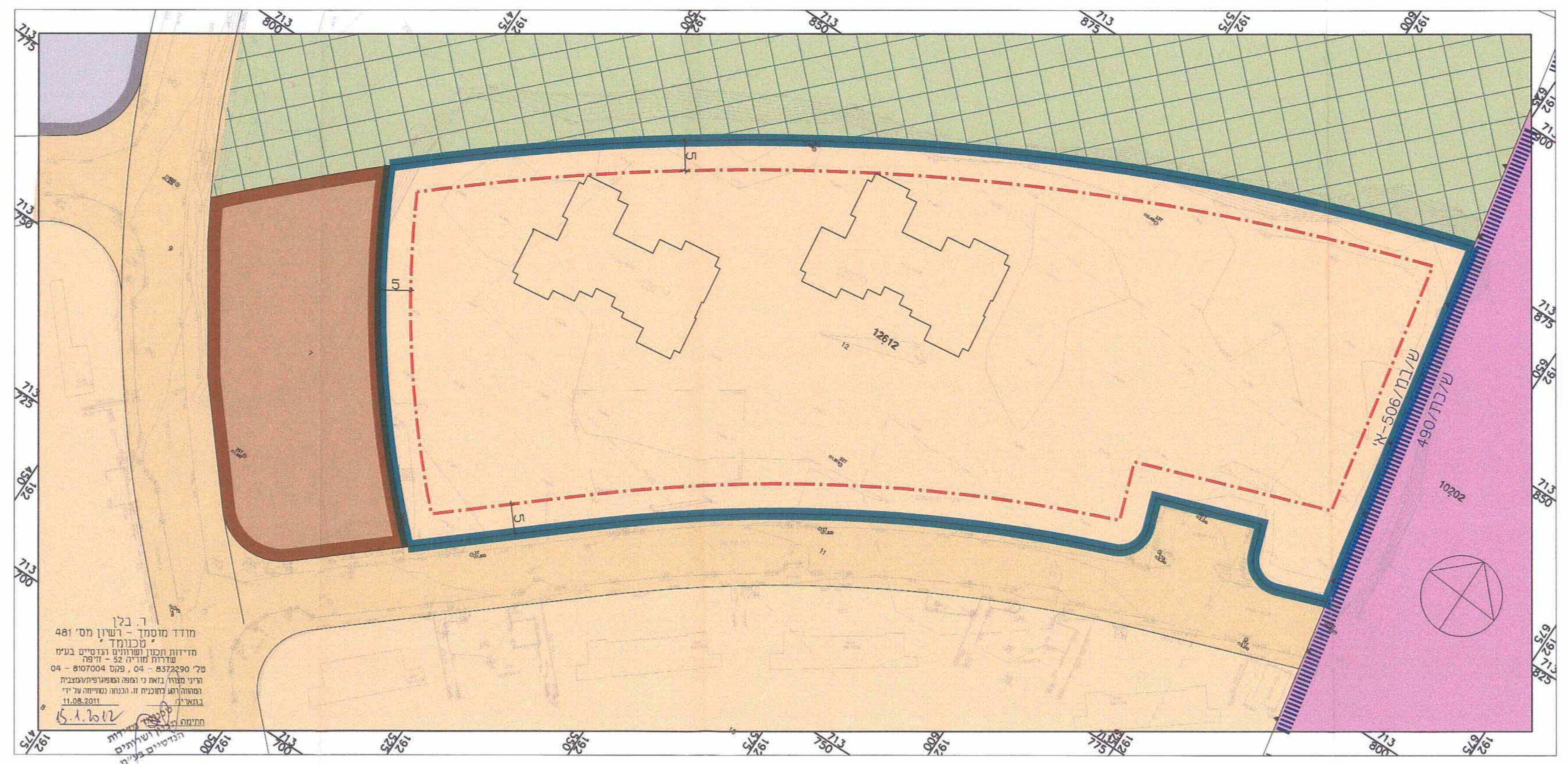
מקרא מצב מאושר

- גבול התכנית
 - גבול תכנית מאושרת
 - גבול גוש
 - מספר גוש
 - מספר חלקה רשומה
 - אזור מגורים ג (א) *
 - אזור לבנין ציבורי
 - דרך מאושרת
 - אזור תעשה
 - שטח ציבורי פתוח אנוכסיבי *
 - שטח לבנין מסחר
 - קו בנן
 - אזור סרקוסים
 - מספר הדרך
 - קו בנן
 - רחב הדרך
- הערה: * יטוד שלא ט"ס מבאת 2006

מקרא מצב מוצע

- גבול התכנית
- גבול גוש
- מספר גוש
- גבול חלקה רשומה
- מספר חלקה רשומה
- גבול תא שטח ומספרו
- אזור מגורים ב
- קו בנן
- מספר הדרך
- קו בנן
- רחב הדרך

מצב מאושר קנ"מ 1:500



מצב מוצע קנ"מ 1:500

