

שינוי קווי בניין ברחוב חלוצי התעשייה, גוש 11602 חלקה 52 עיריית חיפה

תשריט

איחוד חלוקה	סמכות ראשית	אופי התכנית
ללא איחוד חלוקה	ועדה מחוזית	תכנית שניתן מכוחה להוציא חיתום
מזווה:	חזיפה	חזיפה
מרחב תכנון מקומי:	עיריית חיפה	עיריית חיפה
רשות מקומית:	עיריית חיפה	עיריית חיפה
שטח התכנית:	1,657 מ"ר	1,657 מ"ר
קנה מידה:	1:500	1:500
גוש/ים וחלקות בתכנית:	גוש 11602	חלקי חלוקה
גוש	סוג רגוש	חלקות בשלמותן
11602	מוסדר	52

חותמות מוסד התכנון:

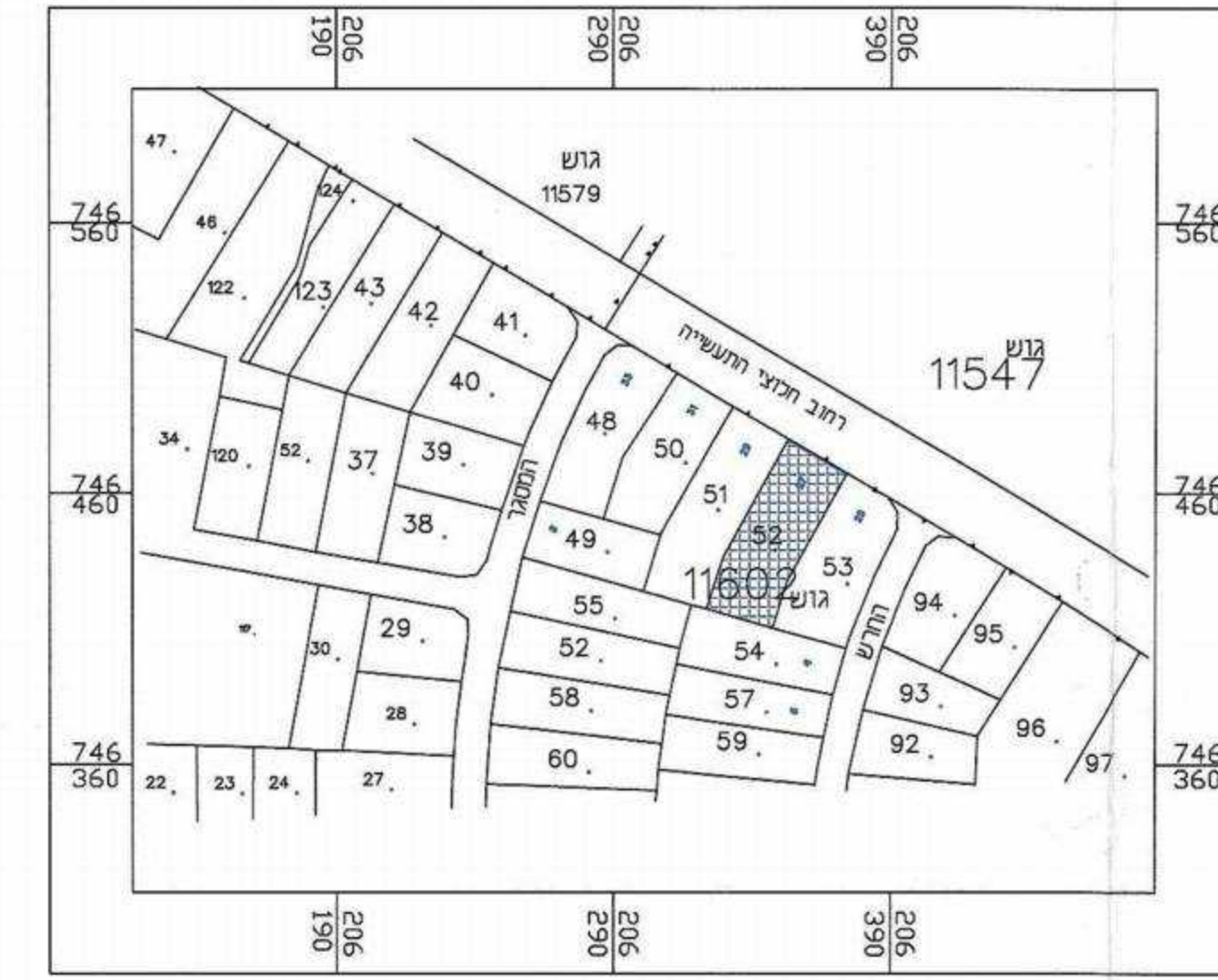
הרשעה על אישור תכנית מטי חפ"מ/מק\2294
 מיום: 20.3.2012

הודעה על הפקדת התכנית מטי חפ"מ/מק\2294
 מיום: 18.8.2010

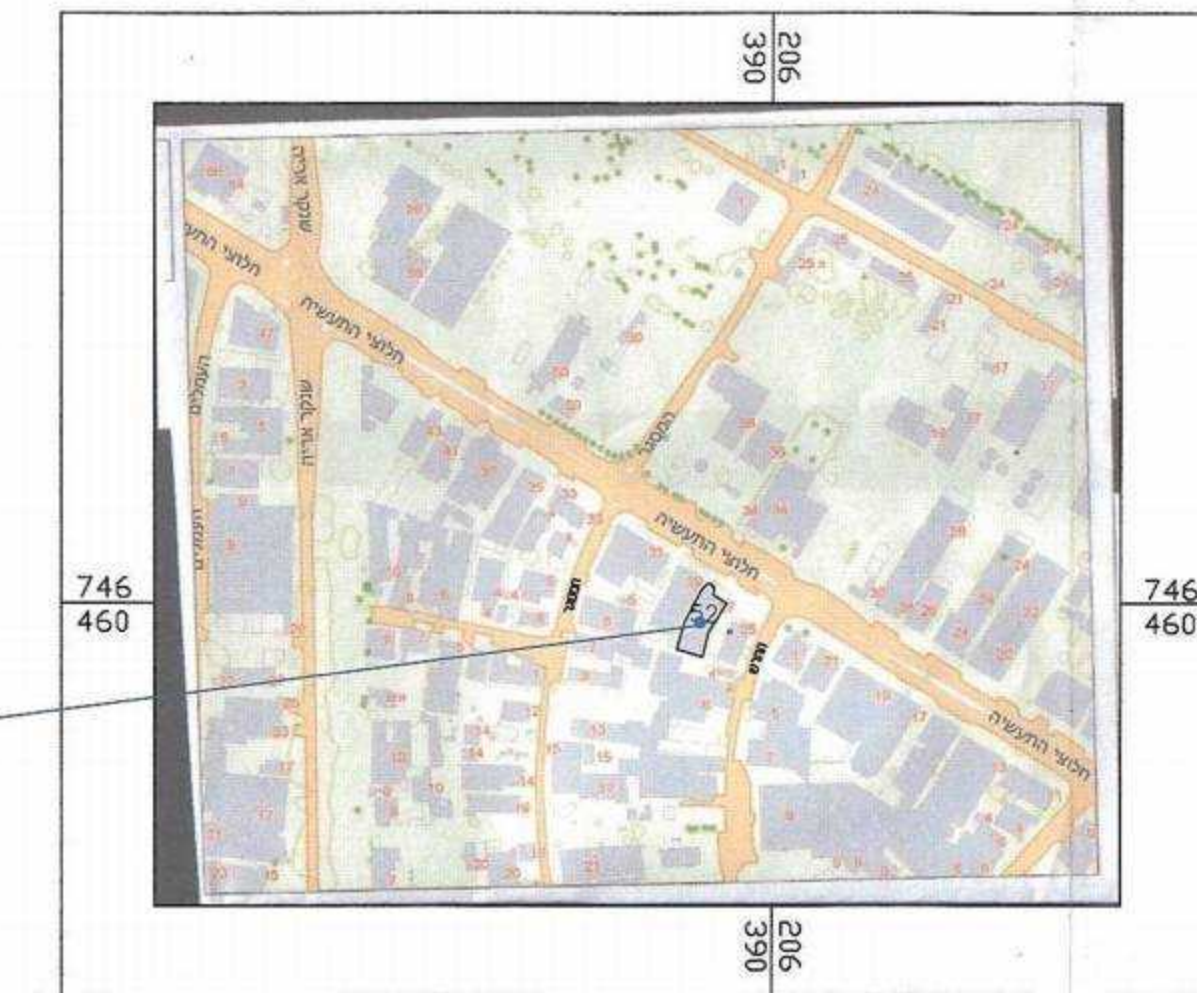
ועדה מקומית רחוב
 תעדה מסומנת מטי חפ"מ/מק\2294
 תעדה מסומנת החליטה להקביל את התכנית
 בשיעור מטי 48 מיום 14.9.2010
 (מ"מ ח"מ) 14.9.2010
 יו"ר העדה

ועדה מקומית רחוב
 תעדה מסומנת מטי חפ"מ/מק\2294
 תעדה מסומנת החליטה להסיר את התכנית
 מן המערכת מיום 41 מיום 13.10.2010
 (מ"מ ח"מ) 13.10.2010
 יו"ר העדה

שלב: מילוי תנאים למתן תוקף מהחלטה: 3 תאריך: 04/08/2011



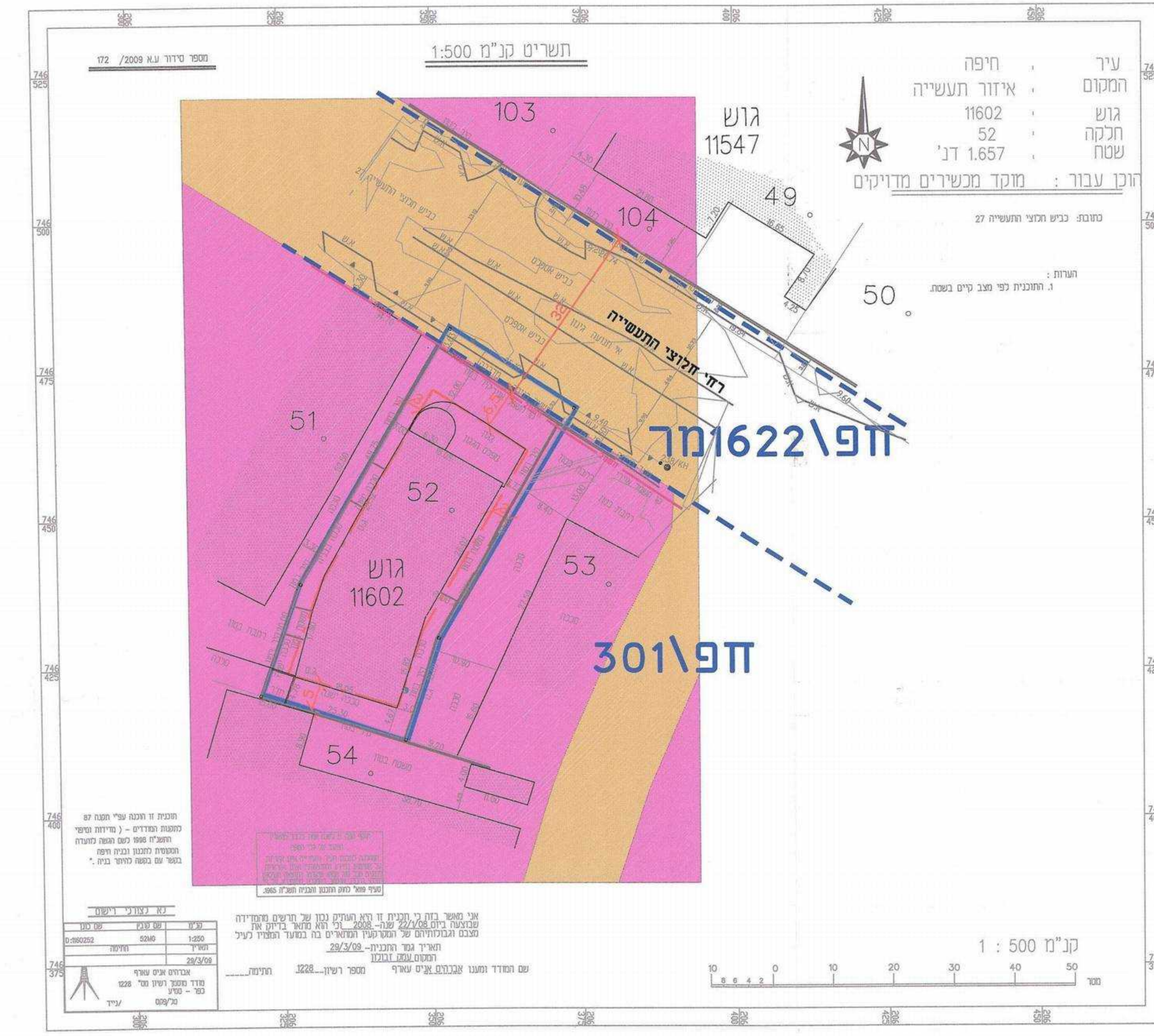
תרשים סביבה 1:1,250



תרשים סביבה 1:5,000

מקרא מצב מאושר

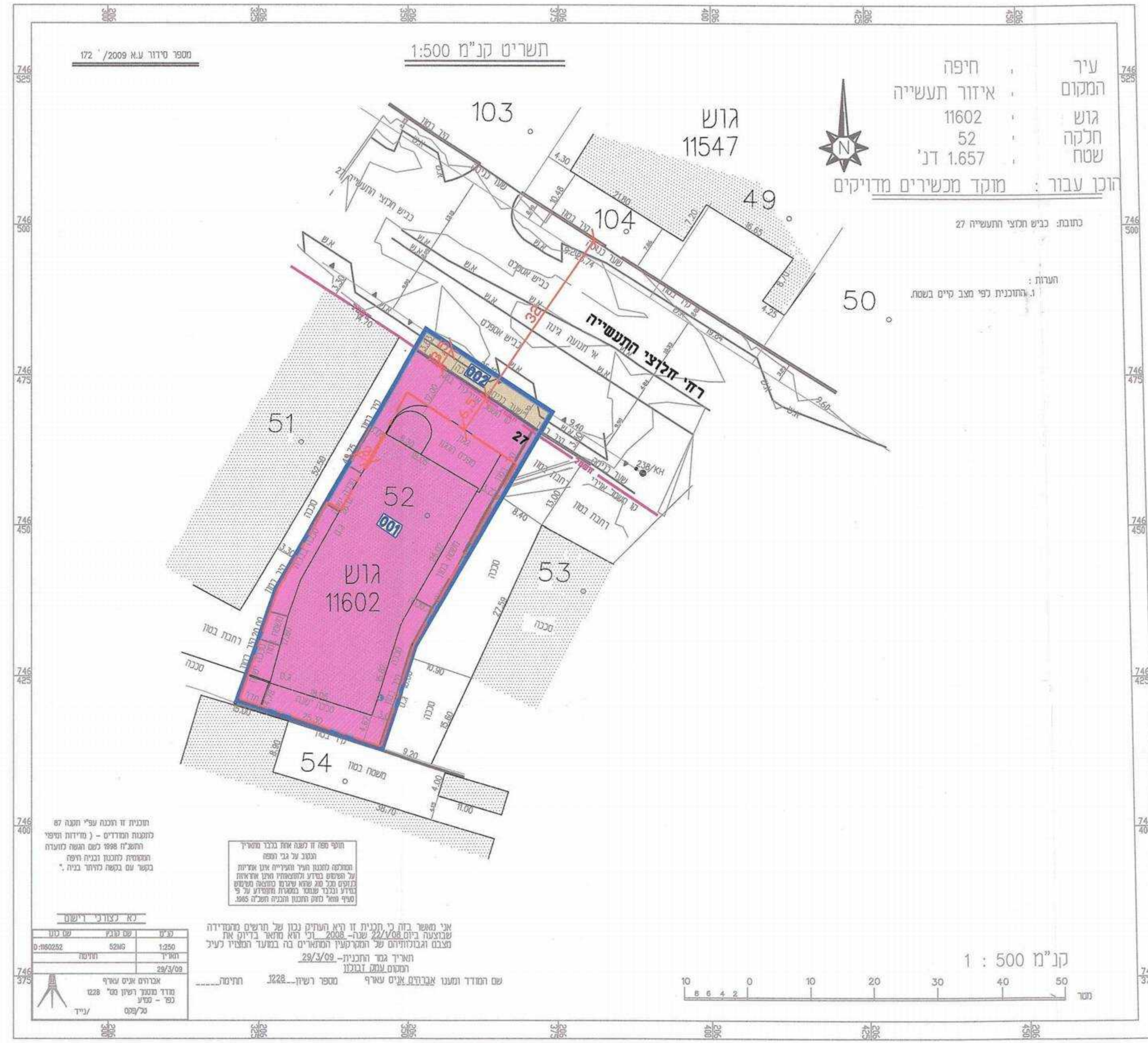
- גבול תכנית מוצעת
- דרך מאושרת
- תעשייה
- גבול מגרש
- מספר מגרש
- מבנה קיים
- קו בניין
- קו חשמל



מצב קיים 1:500

מקרא מצב מוצע

- גבול תכנית מוצעת
- דרך מאושרת
- תעשייה
- גבול מגרש
- מספר מגרש
- מבנה קיים
- קו בניין
- תא שטח
- קו חשמל



מצב מוצע 1:500

שמות וזהויות:

יוזם התכנית	מוקד מכשירים מדויקים בע"מ מייסד: משה יערי כתובת: רחוב התעשייה 27, חיפה טל: 04-8721847
מגיש התכנית	מאוס אגנית חצב 4, כפר ורדים תד 771 טל: 04-8676390
בעל הזכויות בקרקע	מאוס אגנית חצב 4, כפר ורדים תד 771 טל: 04-8676390
עורך התכנית	מאוס אגנית חצב 4, כפר ורדים תד 771 טל: 04-8676390
מודד	מאוס אגנית חצב 4, כפר ורדים תד 771 טל: 04-8676390