

**תכנית מס' ש/1455**

**בן ילדים בית אל - בזכרון יעקב**

תכנית מפורטת

**תשריט**

אישור חלוקה	מסכת ראשית	אופי התכנית
-	ועדה מחוזית	תכנית עיתון מכווה להוציא להורג

מחזור:	זיפה
מרחב תכנון מקומי:	השומרון
רשות מקומית:	זכרון יעקב
ישוב:	זכרון יעקב
שטח התכנית:	2,851 מ"ר
קנה מידה:	1:500

**גושים וחלקות בתכנית:**

גוש	טוב הגוש	חלקות בגלשות	חלקי חלקות
11302	מוסדר	124, 123, 116, 115	-
11301	מוסדר	-	70, 65, 64, 56

חתימת מודד: *[Signature]*  
תאריך: 12.1.12

שלב: מינוי תנאים כמתן תוסף מהדורה 1: תאריך: 5.12.2011

**חותמות מוסד התכנון:**

הועדה המחוזית לתכנון ולבנייה-השומרון  
תכנית ש/1455  
הומלצה להפקדה  
בשיחה מס' 698  
תאריך: 12.1.12

המשרד הפנים מחוז חיפה  
תכנית ש/1455  
הומלצה לאישור  
בשיחה מס' 698  
תאריך: 12.1.12

הודעה על הפקדת תכנית מס' 1455  
מס' 6206  
מס' 21-05-4  
מס' 6246

הודעה על אישור תנאים מס' 1455  
מס' 6206  
מס' 21-05-4  
מס' 6246

**שמות וחתימות:**

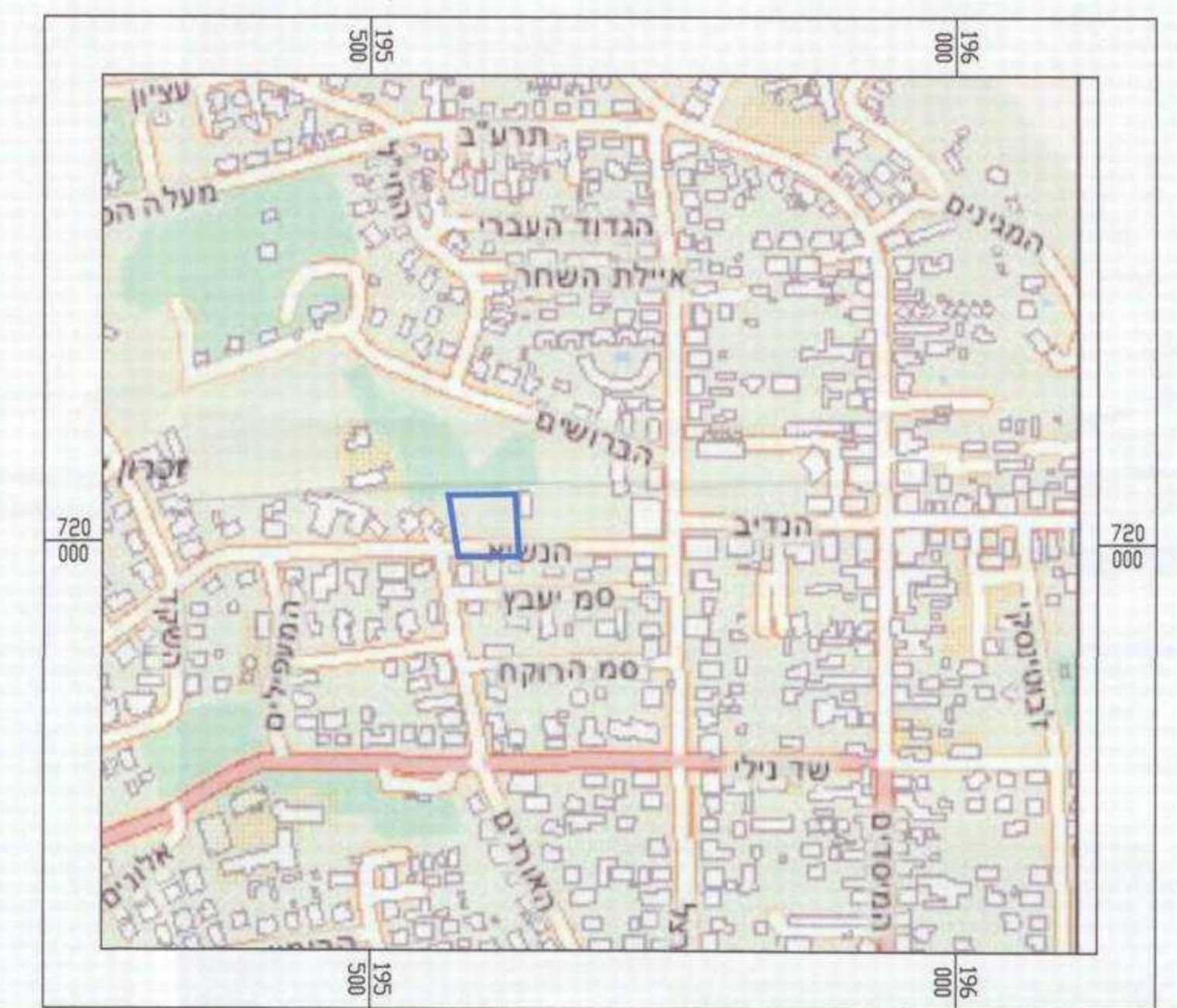
שם שותפה	שם שותפה	שם שותפה	שם שותפה
שם שותפה	שם שותפה	שם שותפה	שם שותפה
שם שותפה	שם שותפה	שם שותפה	שם שותפה
שם שותפה	שם שותפה	שם שותפה	שם שותפה

**הצהרת מודד:**

הודעה על תוכנית התכנון מס' 1455  
מס' 6206  
מס' 21-05-4  
מס' 6246



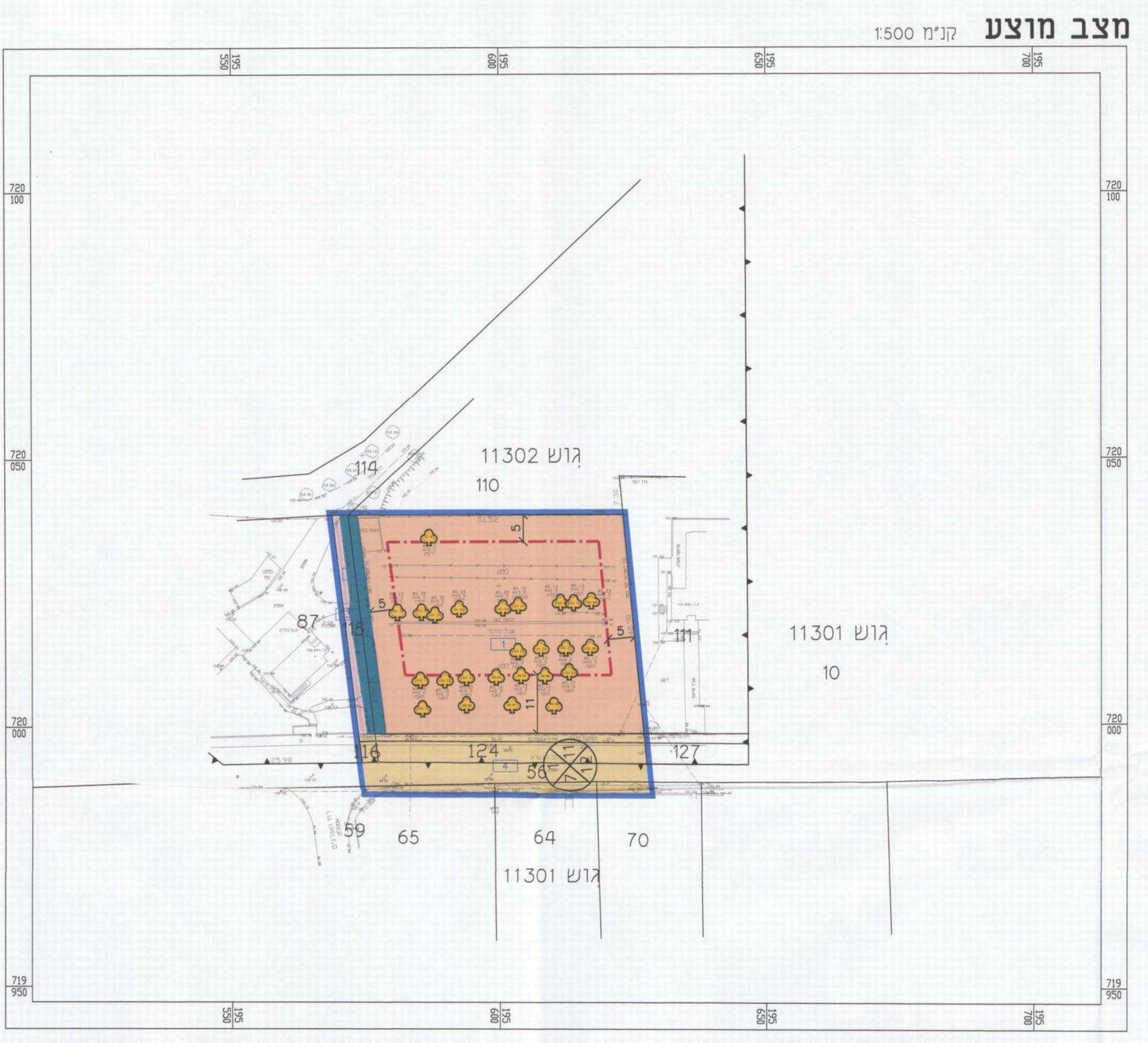
**תרשים סביבה**  
קני"מ 1:10,000



**תרשים סביבה**  
קני"מ 1:5,000

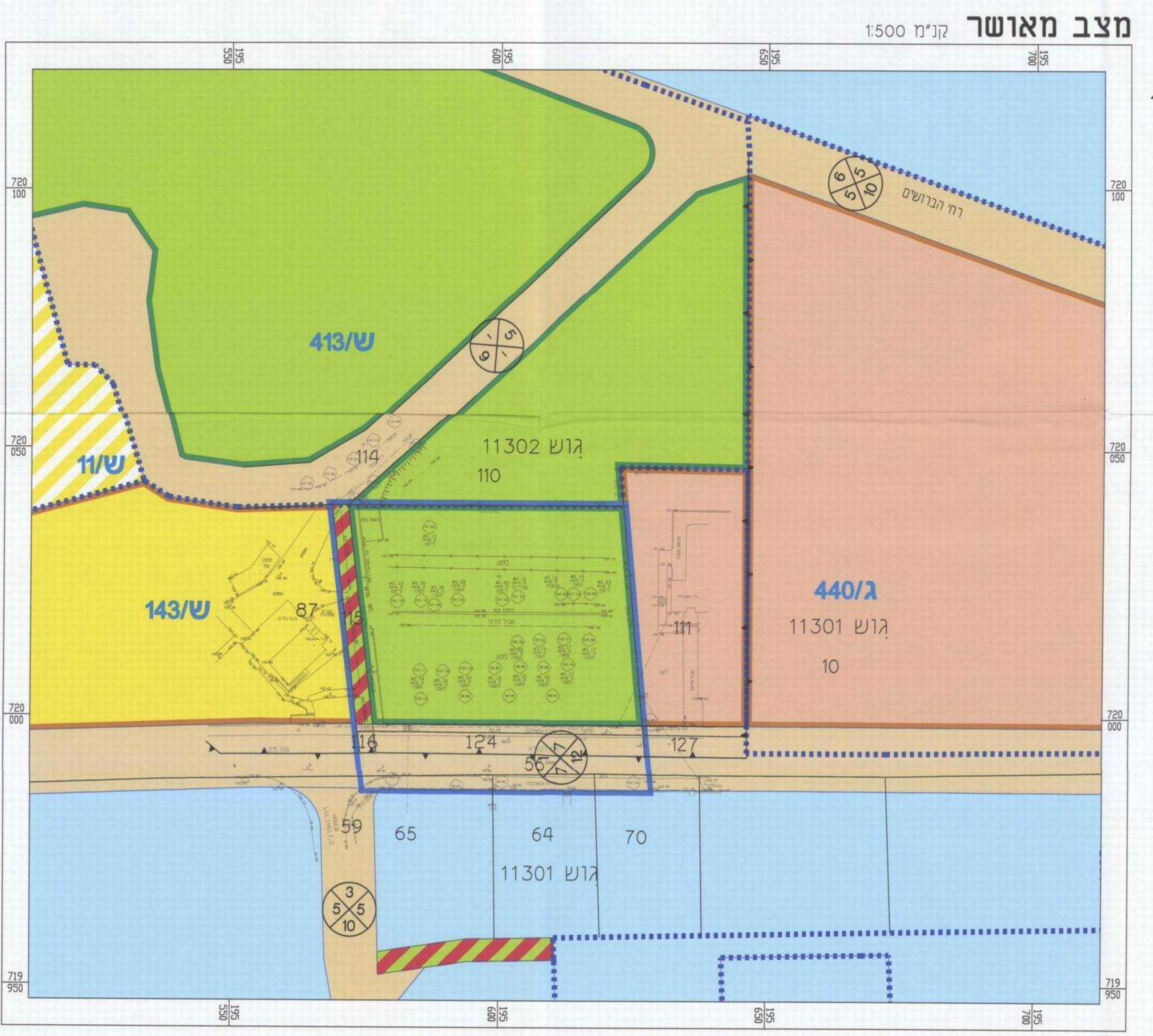
**מקרא**

- גבול התכנית
- מגנים ומוסדות ציבור
- שבי
- מלונאה-איחוסן מלונאי
- מספר תא שטח
- קו בין
- עץ/עצים להעתקה
- מספר גוש
- גבול גוש
- מספר חלקה
- גבול חלקה
- מספר הדרך / קו בידון / רוחב הדרך



**מקרא**

- גבול התכנית
- גבול תכנית תקפה
- אזור מגורים ב'
- אזור מלונאות
- אזור למבני ציבור
- שטח לתכנון בעתיד
- שטח פרטי שטוח
- שבי
- דרך מאושרת
- מספר תכנית מאושרת
- מספר גוש
- גבול גוש
- מספר חלקה
- גבול חלקה
- מספר הדרך / קו בידון / רוחב הדרך



מס' תכנית	5.12.2011
מס' תיק	445
מס' תא	143/ש
מס' תא	143/ש